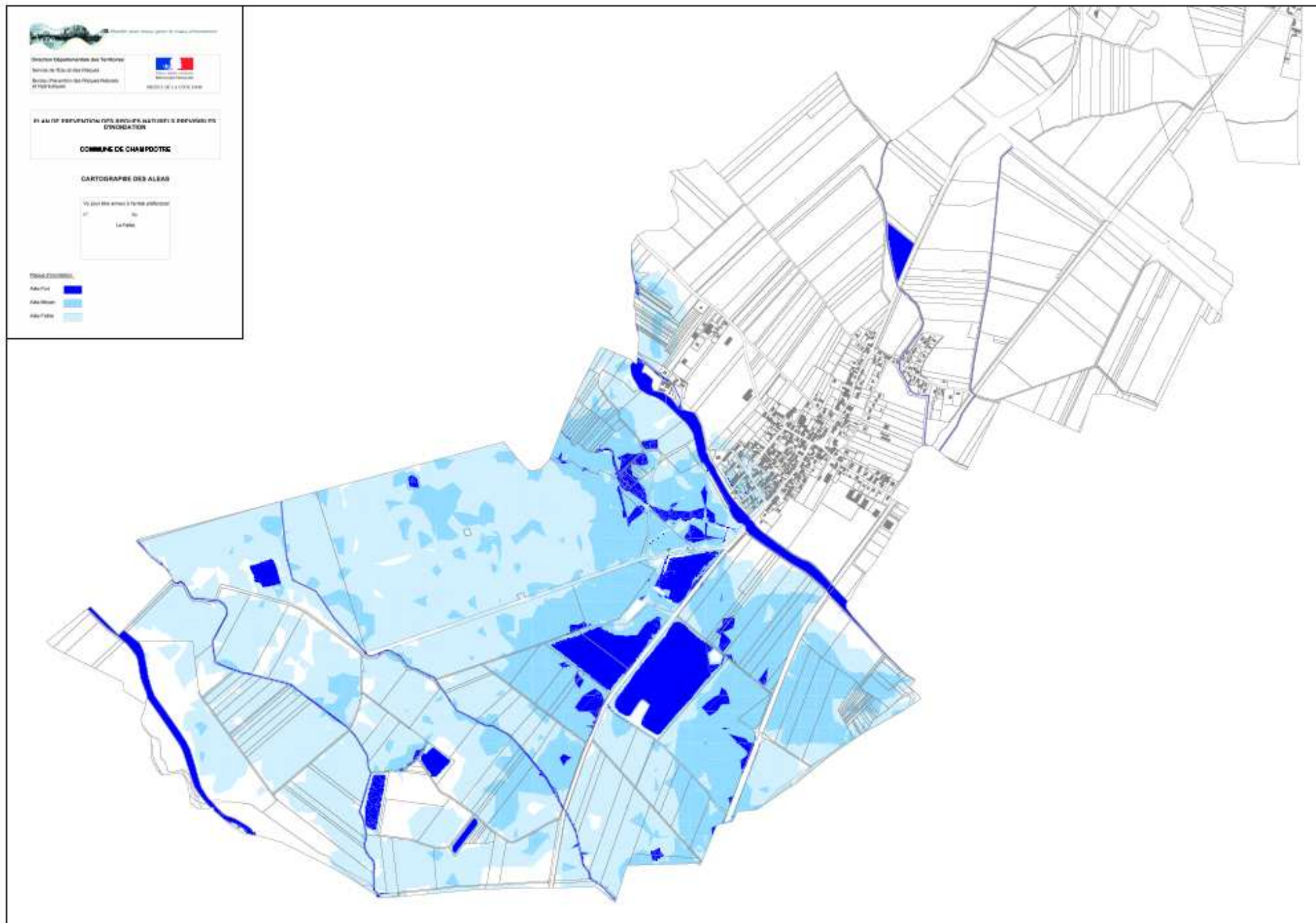


ANNEXES 5

Cartes d'aléas inondation par débordements de cours d'eau

Nb : suite aux crues exceptionnelles des 4 et 5 mai 2013, les cartes ci-après sont susceptibles d'ajustements dès lors que le modèle hydraulique ayant servi à leur élaboration aura traité les nouvelles données.



SAGE du bassin versant de l'Ouche – PAGD – Annexes.



Direction Départementale des Territoires
Service de l'État et des Risques
Bureau Prévention des Risques Naturels
et Hydrauliques



**PLAN DE PRÉVENTION DES RISQUES NATURELS PRÉVISIBLES
D'INONDATION**

COMMUNE DE CRIMOLCOIS

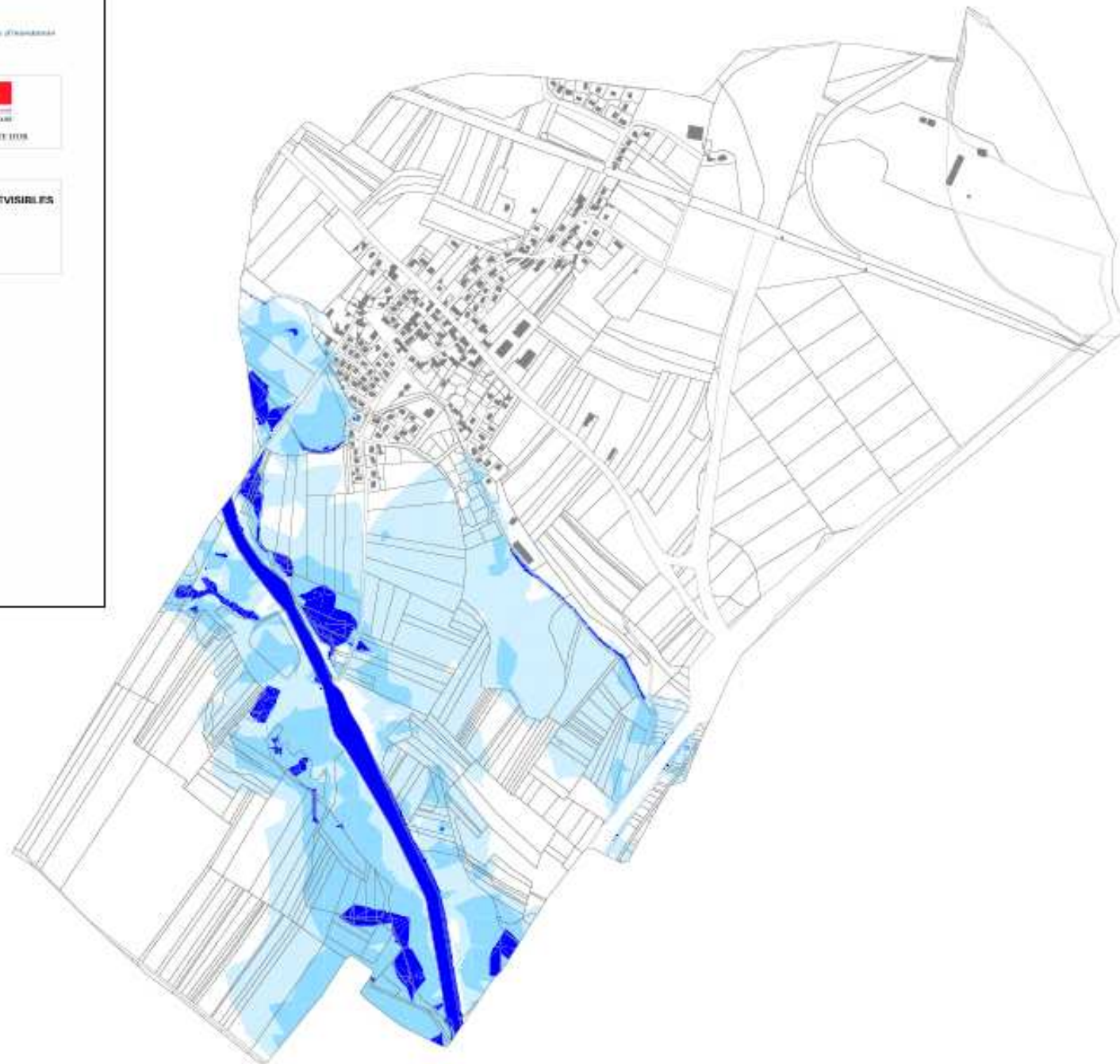
CARTOGRAPHIE DES ALEAS

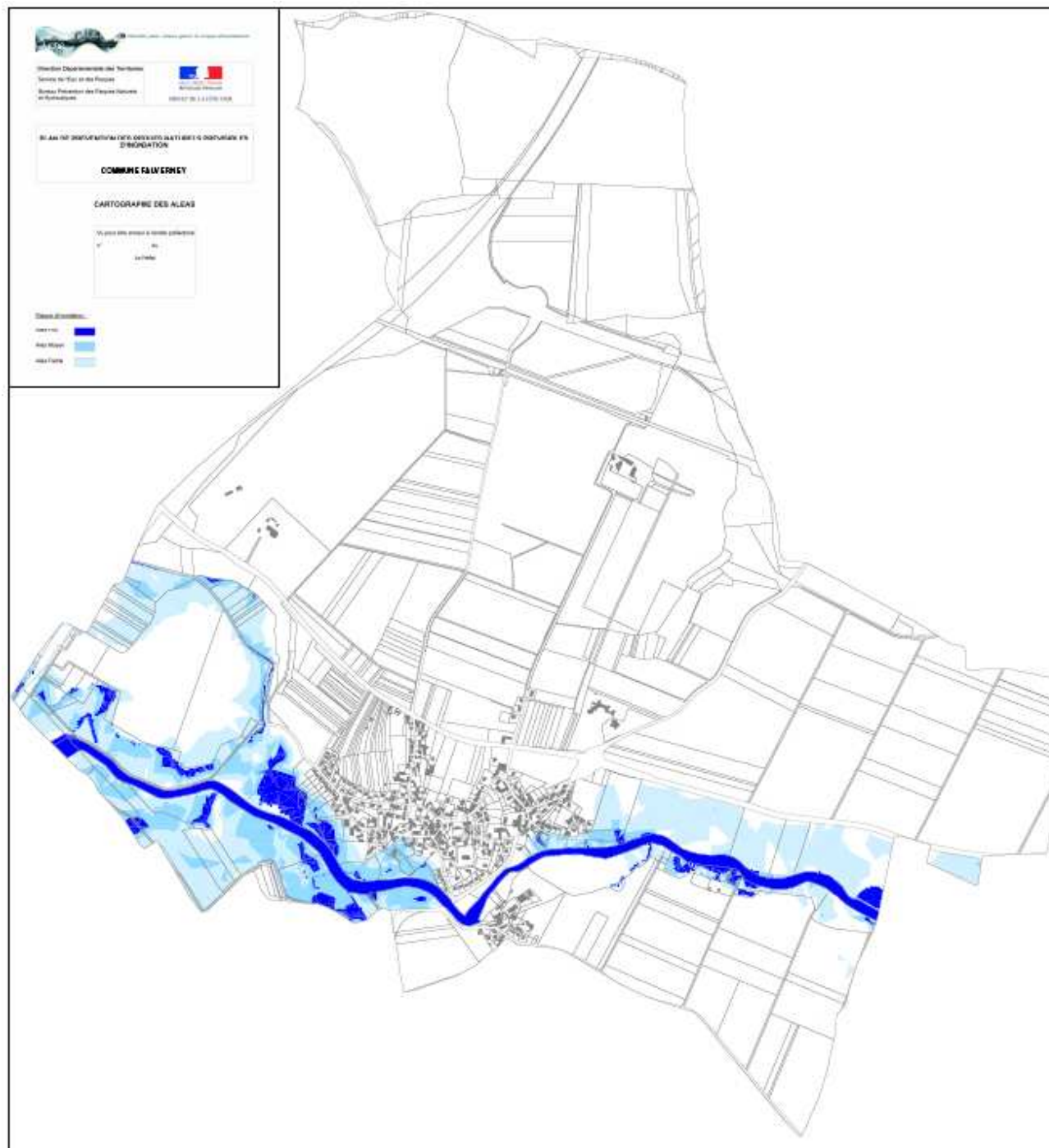
Vu pour être annexé à l'arrêté préfectoral

n° _____ du _____
Le Préfet

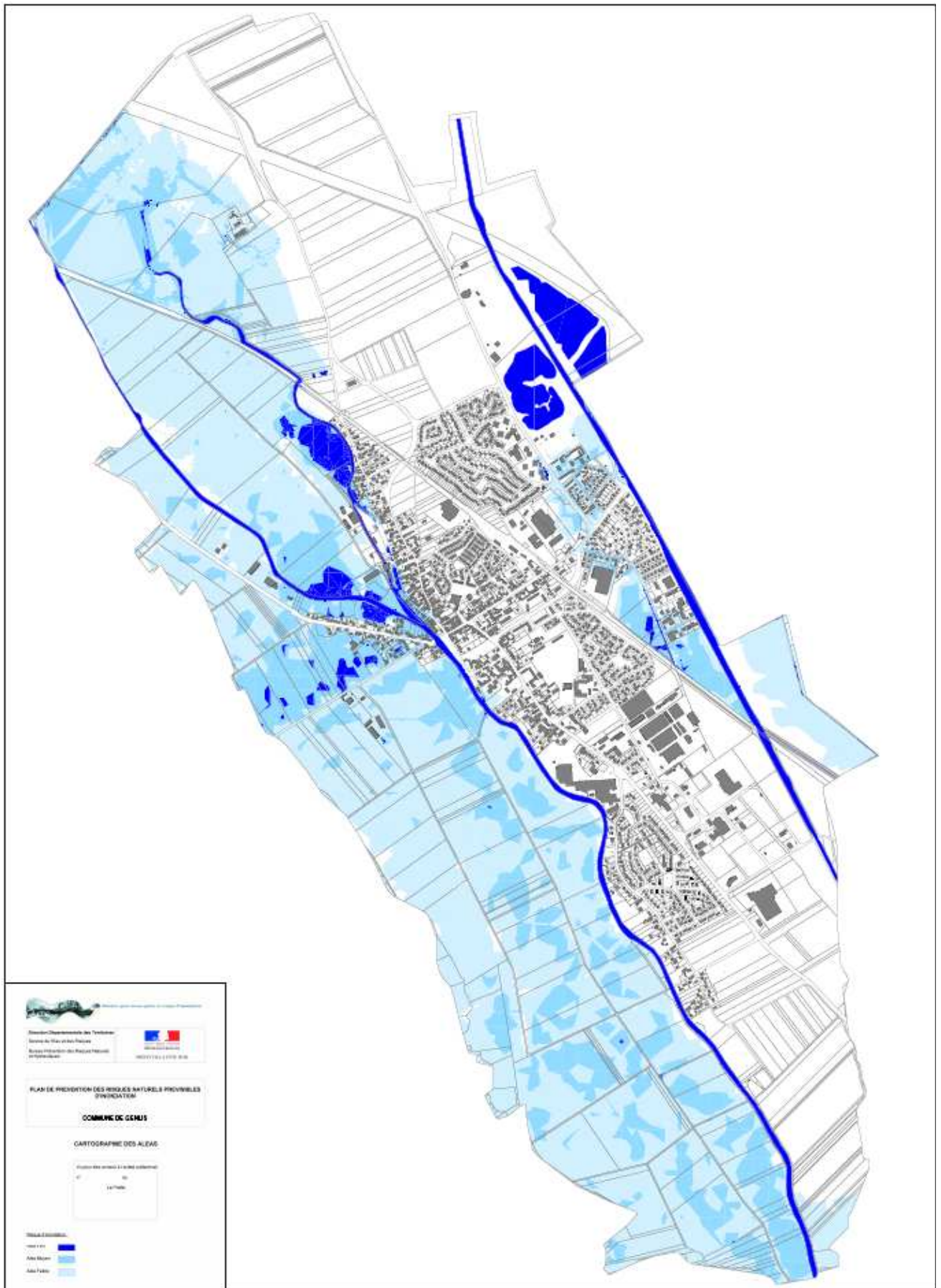
Risques d'inondation :

- Aleas Forts 
- Aleas Moyens 
- Aleas Faibles 





SAGE du bassin versant de l'Ouche – PAGD – Annexes.





Planifier pour mieux gérer le risque d'inondation

Direction Départementale des Territoires

Service de l'Eau et des Risques

Bureau Prévention des Risques Naturels
et Hydrauliques



Liberté • Égalité • Fraternité

RÉPUBLIQUE FRANÇAISE

PRÉFET DE LA CÔTE D'OR

PLAN DE PREVENTION DES RISQUES NATURELS PREVISIBLES D'INONDATION




COMMUNE DE LONGEAULT

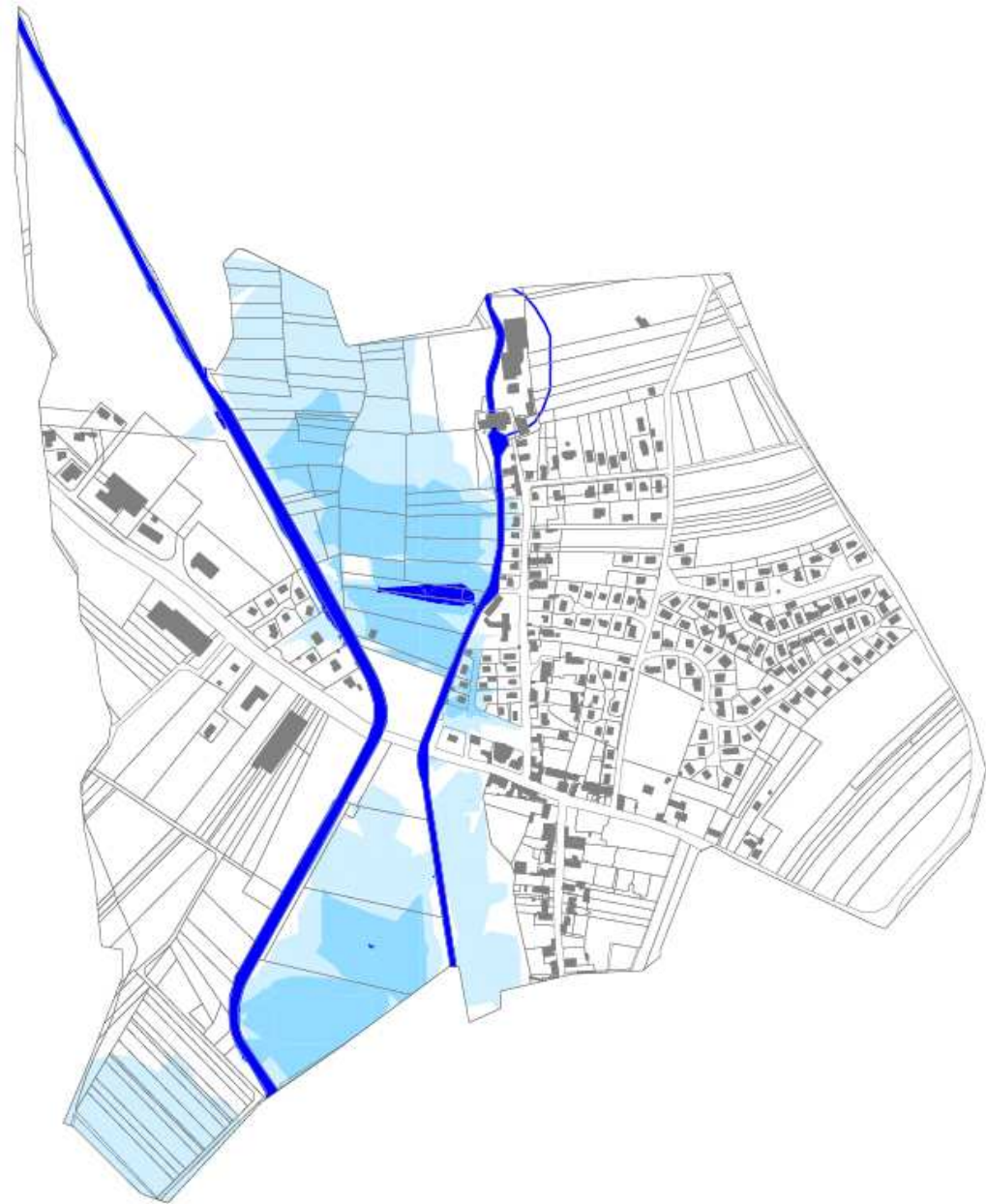
CARTOGRAPHIE DES ALEAS

Vu pour être annexé à l'arrêté préfectoral

n° du
Le Préfet,

Risque d'inondation :

- Aléa Fort 
- Aléa Moyen 
- Aléa Faible 

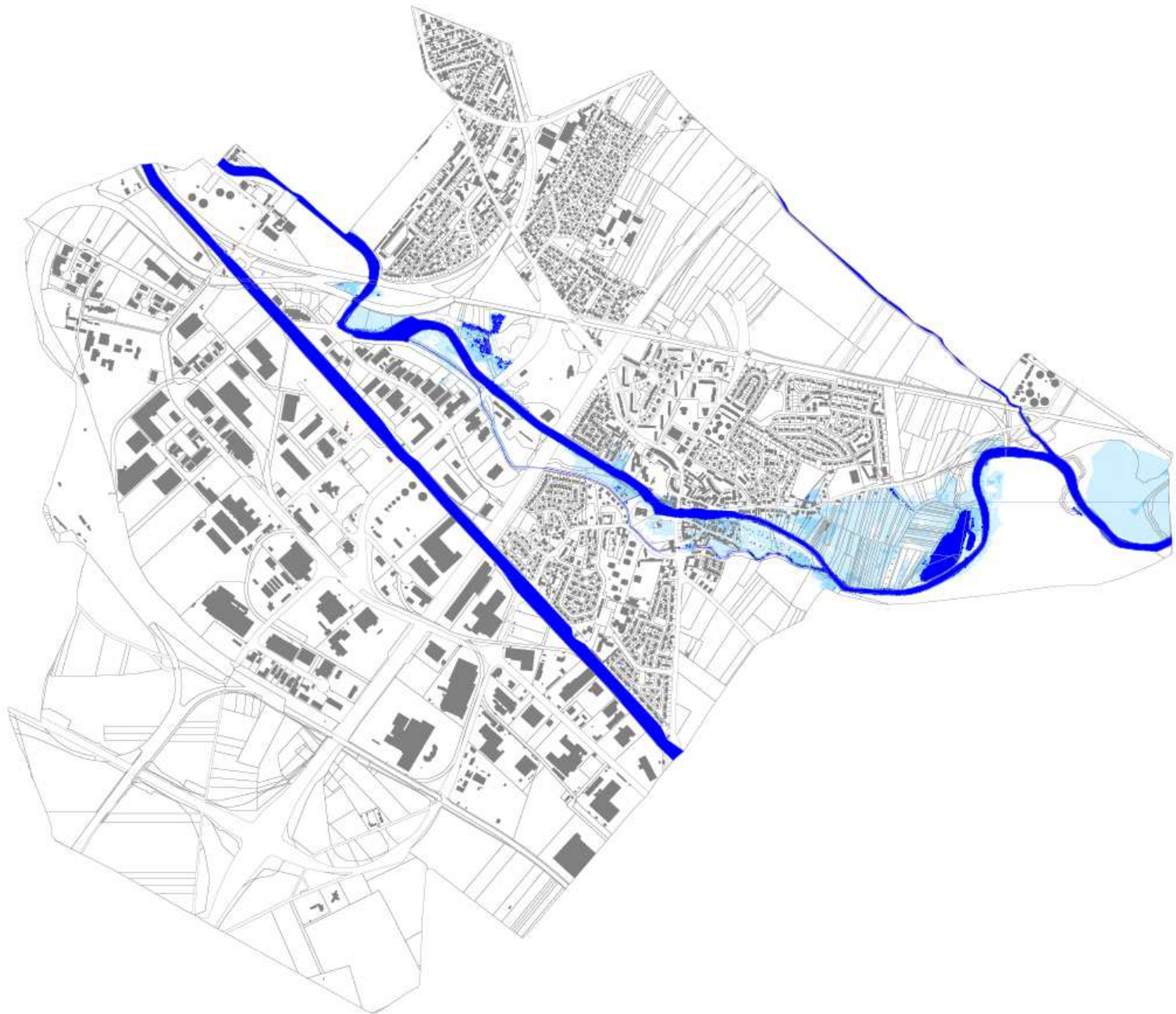



 Direction Départementale des Territoires
 Service de l'Éau et des Forêts
 Service Départemental des Risques Naturels et Hydrauliques
 02 31 22 00 00
 PREFET DE LA LOIRE-ATLANTIQUE

PLAN DE PREVENTION DES RISQUES NATURELS PREVENUS DE L'INONDATION
COMMUNE DE LONGVIC

CARTOGRAPHIE DES ALEAS
 Vu pour être annexé à l'arrêté préfectoral
 n°
 du
 La Préfet,

Legende (Couleur):
 Zone 1er
 Alea Moyen
 Alea Faible



SAGE du bassin versant de l'Ouche – PAGD – Annexes.



Planification pour mieux gérer les risques d'inondation

Direction Départementale des Territoires
Service de l'Eau et des Risques
Bureau Prévention des Risques Naturels
et Hydrologiques



Ministère de l'Énergie
du Développement
Durable et de la Mer
100000 DE LA CÔTE D'OR

PLAN DE PREVENTION DES RISQUES NATURELS PREVISIBLES
D'INONDATION

COMMUNE DE NEULLY-LES-DJON

CARTOGRAPHIE DES ALEAS

Mis pour Aleas connus à l'état professionnel

et
La Petite

Bassin d'inondation

Aleas Fort



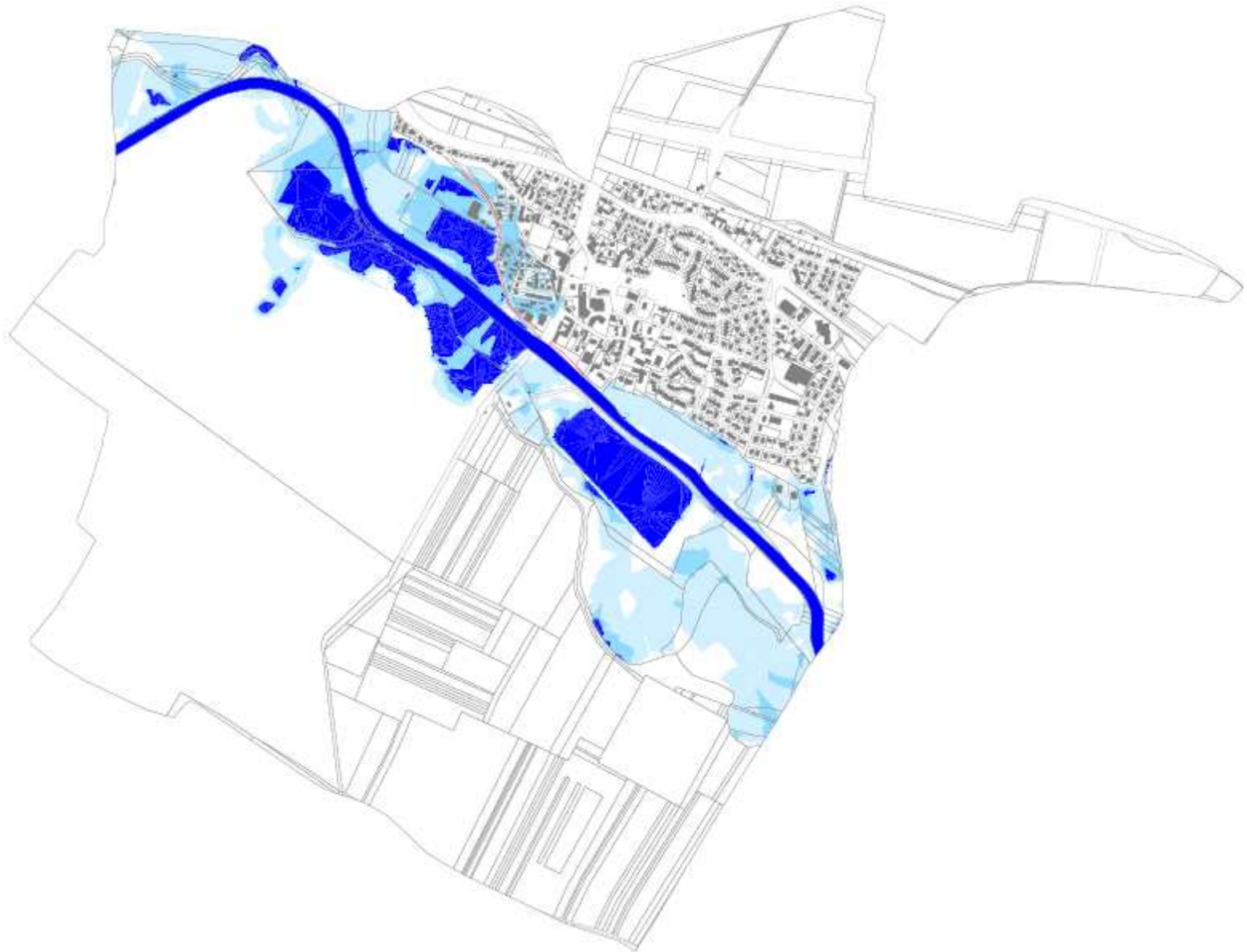
Aleas Moyens



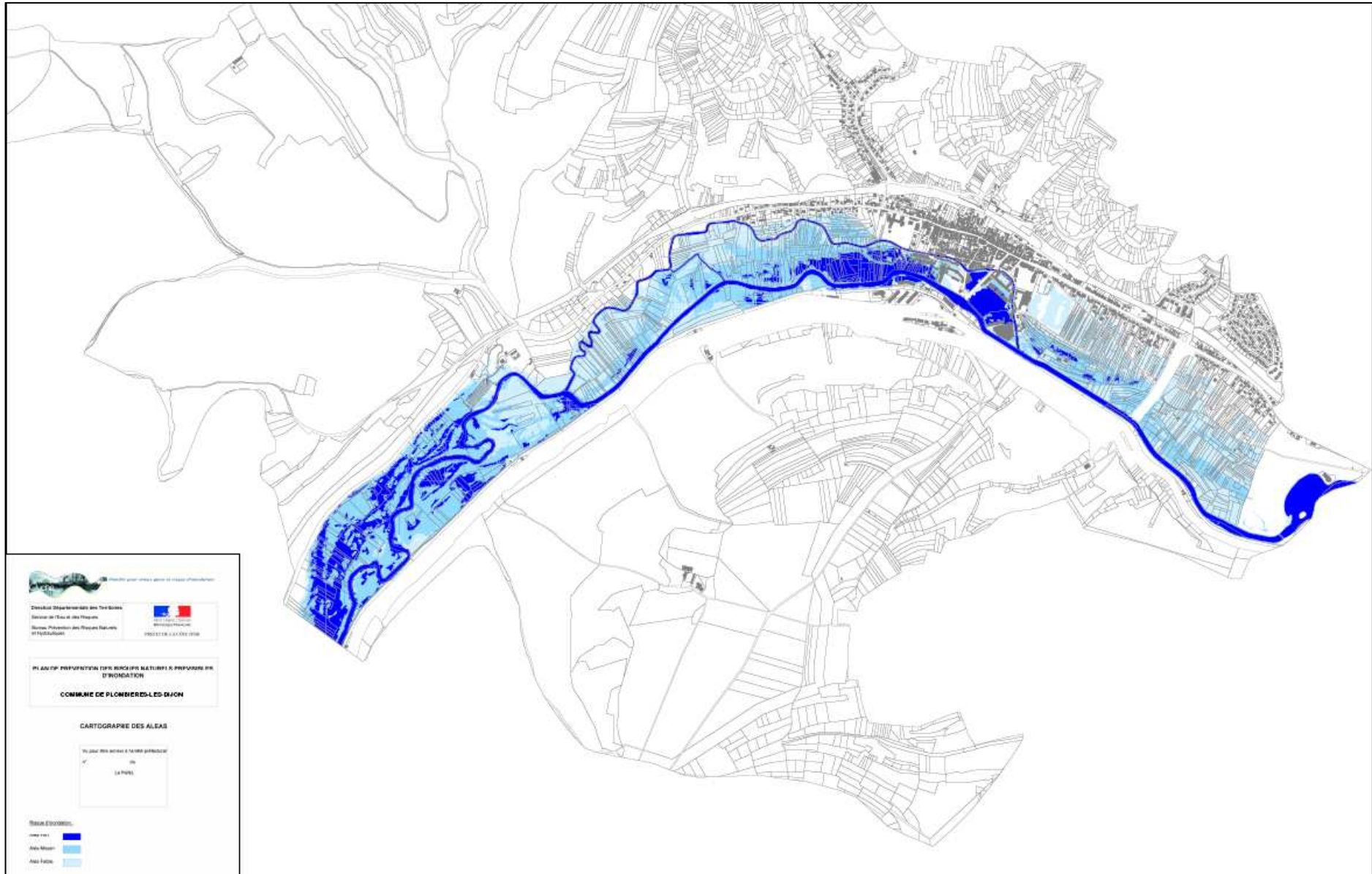
Aleas Faibles



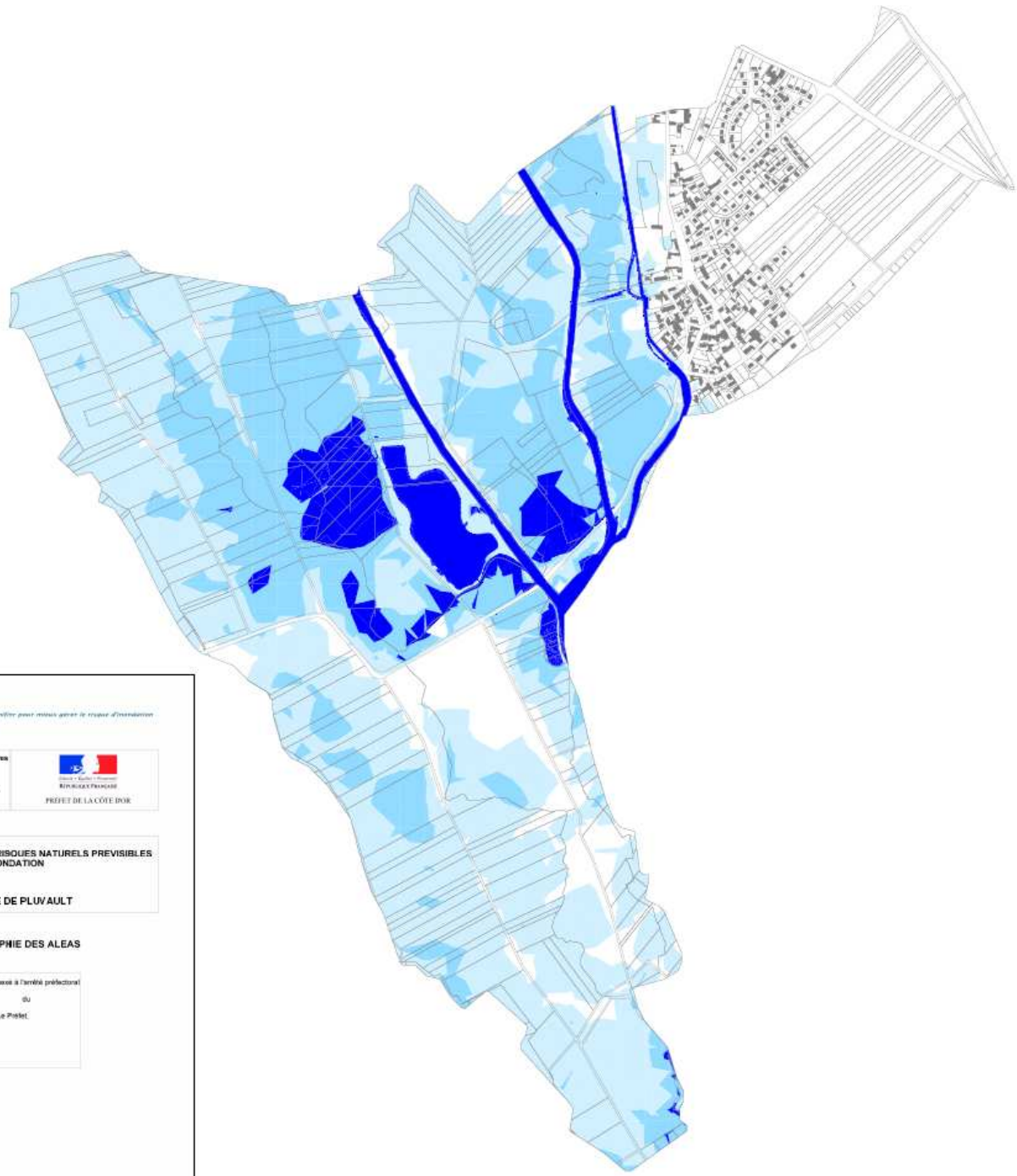
Digue



SAGE du bassin versant de l'Ouche – PAGD – Annexes.



SAGE du bassin versant de l'Ouche – PAGD – Annexes.



Direction Départementale des Territoires
 Service de l'Eau et des Risques
 Bureau Prévention des Risques Naturels
 et Hydrauliques

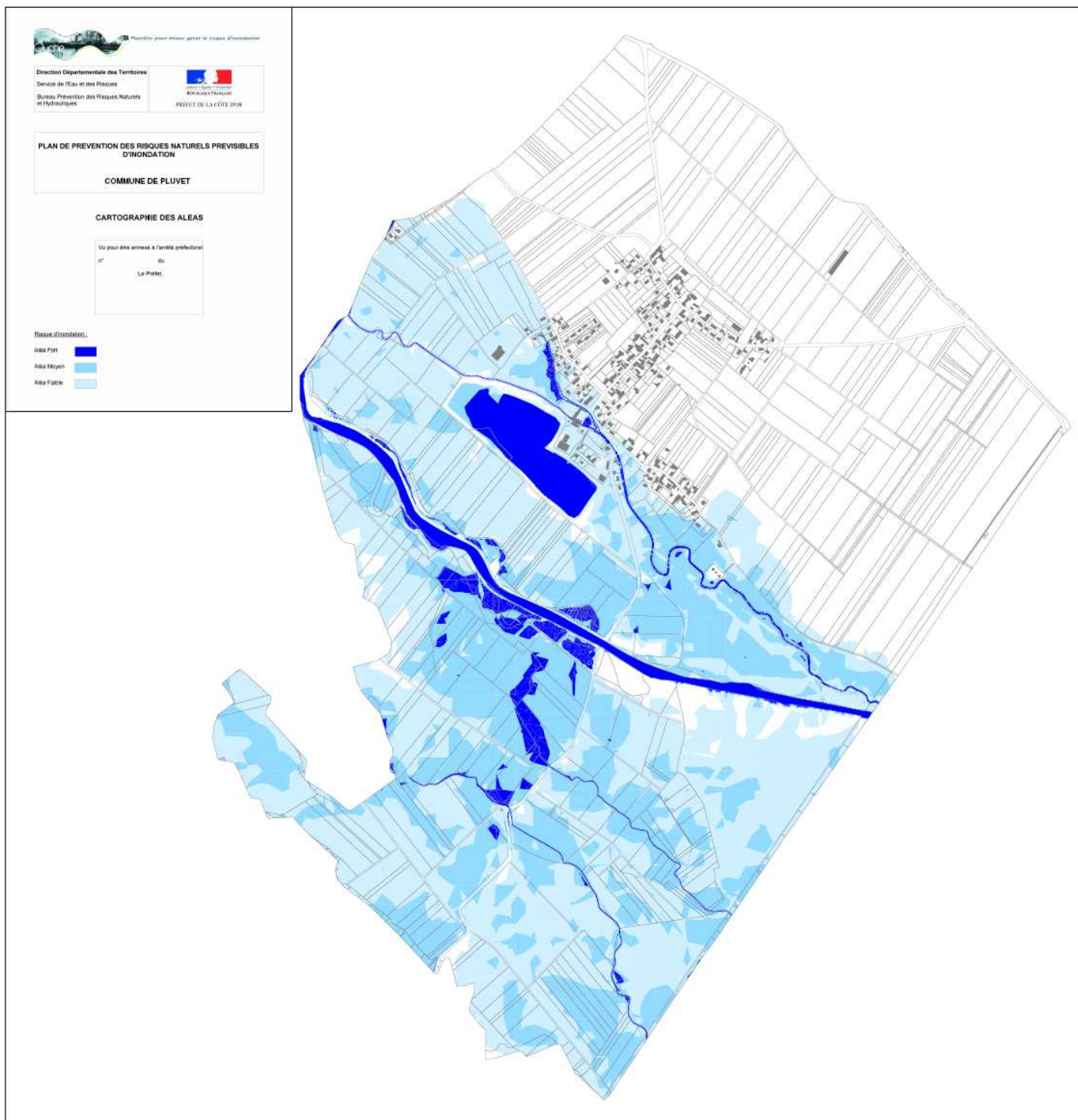


**PLAN DE PREVENTION DES RISQUES NATURELS PREVISIBLES
 D'INONDATION**
COMMUNE DE PLUVAULT

CARTOGRAPHIE DES ALEAS

Vu pour être annexé à l'arrêté préfectoral
 n° _____ du _____
 Le Préfet

- Risque d'inondation**
- Aleas Fort ■
 - Aleas Moyen ■
 - Aleas Faible ■





Planifier pour mieux gérer le risque d'inondation

Direction Départementale des Territoires
Service de l'Eau et des Risques
Bureau Prévention des Risques Naturels
et Hydrauliques



PROJET DE LA CÔTE D'OR

PLAN DE PREVENTION DES RISQUES NATURELS PREVISIBLES D'INONDATION




COMMUNE DE PONT

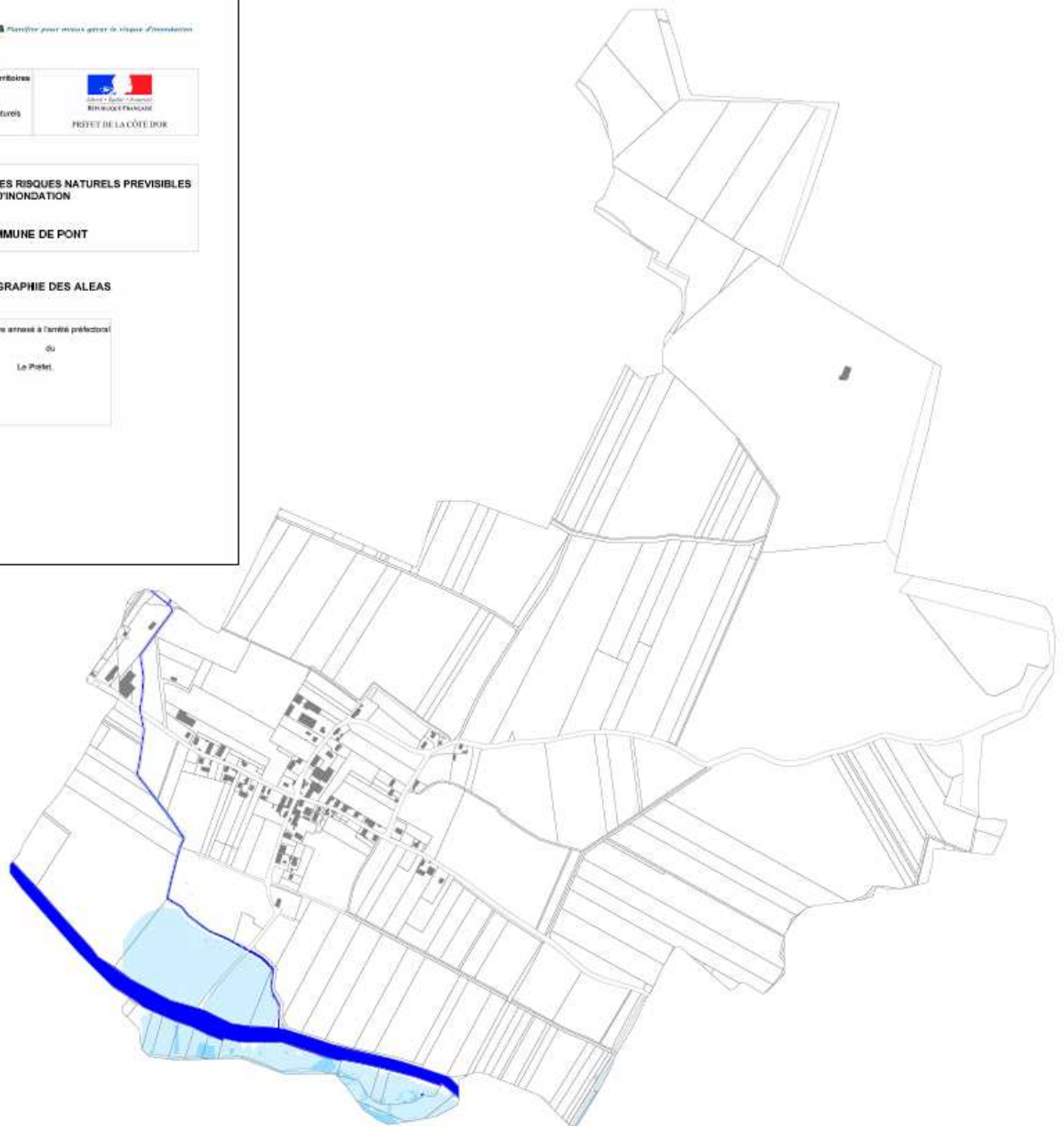
CARTOGRAPHIE DES ALEAS

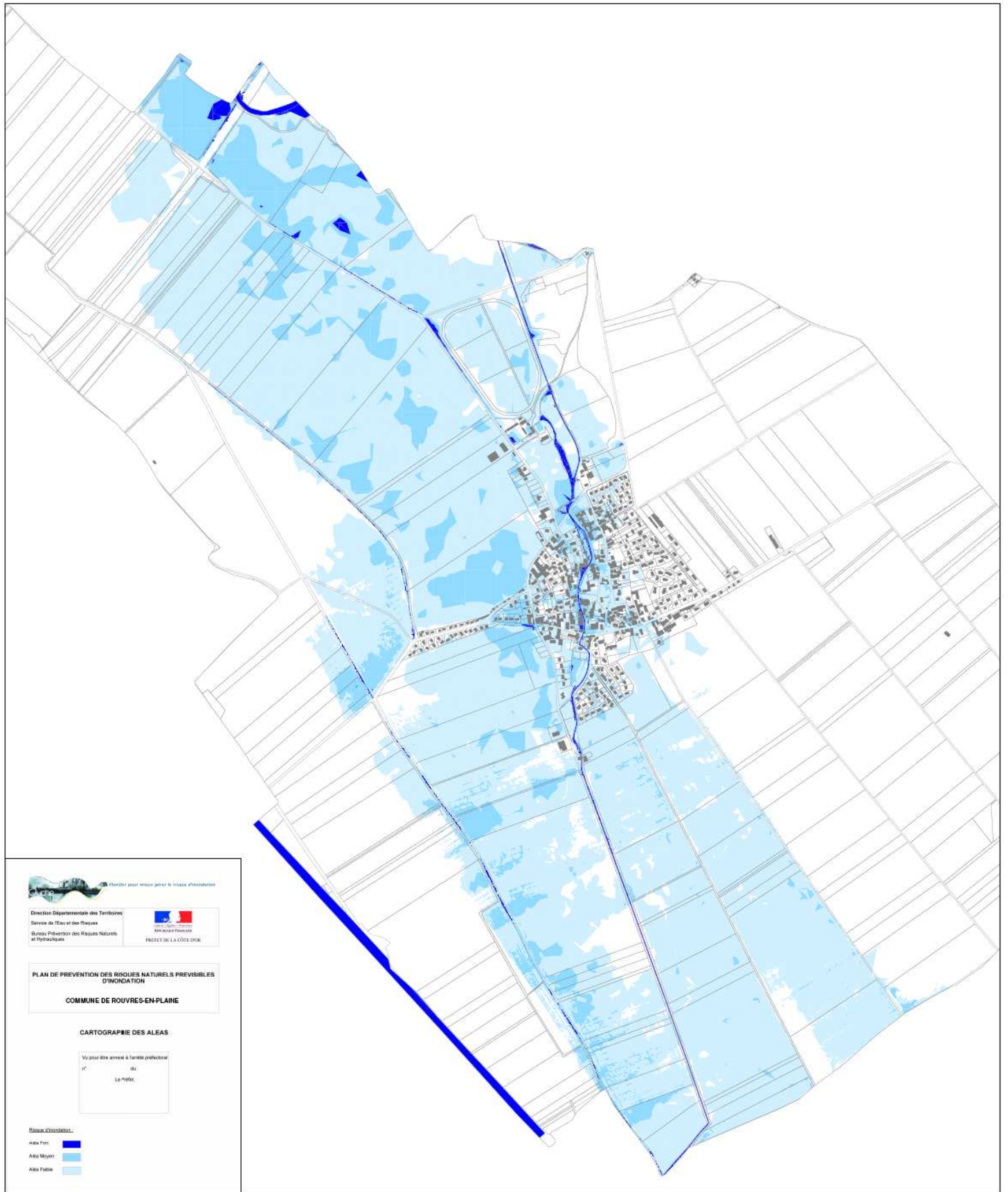
Vu pour être annexé à l'arrêté préfectoral

n°
du
Le Préfet,

Risque d'inondation

- Aleas Fort 
- Aleas Moyen 
- Aleas Faible 







Direction Départementale des Territoires
Service de l'Eau et des Risques
Bureau Prévention des Risques Naturels
et Hydrauliques






PLAN DE PREVENTION DES RISQUES NATURELS PREVISIBLES D'INONDATION

COMMUNE DE TART-L'ABBAYE

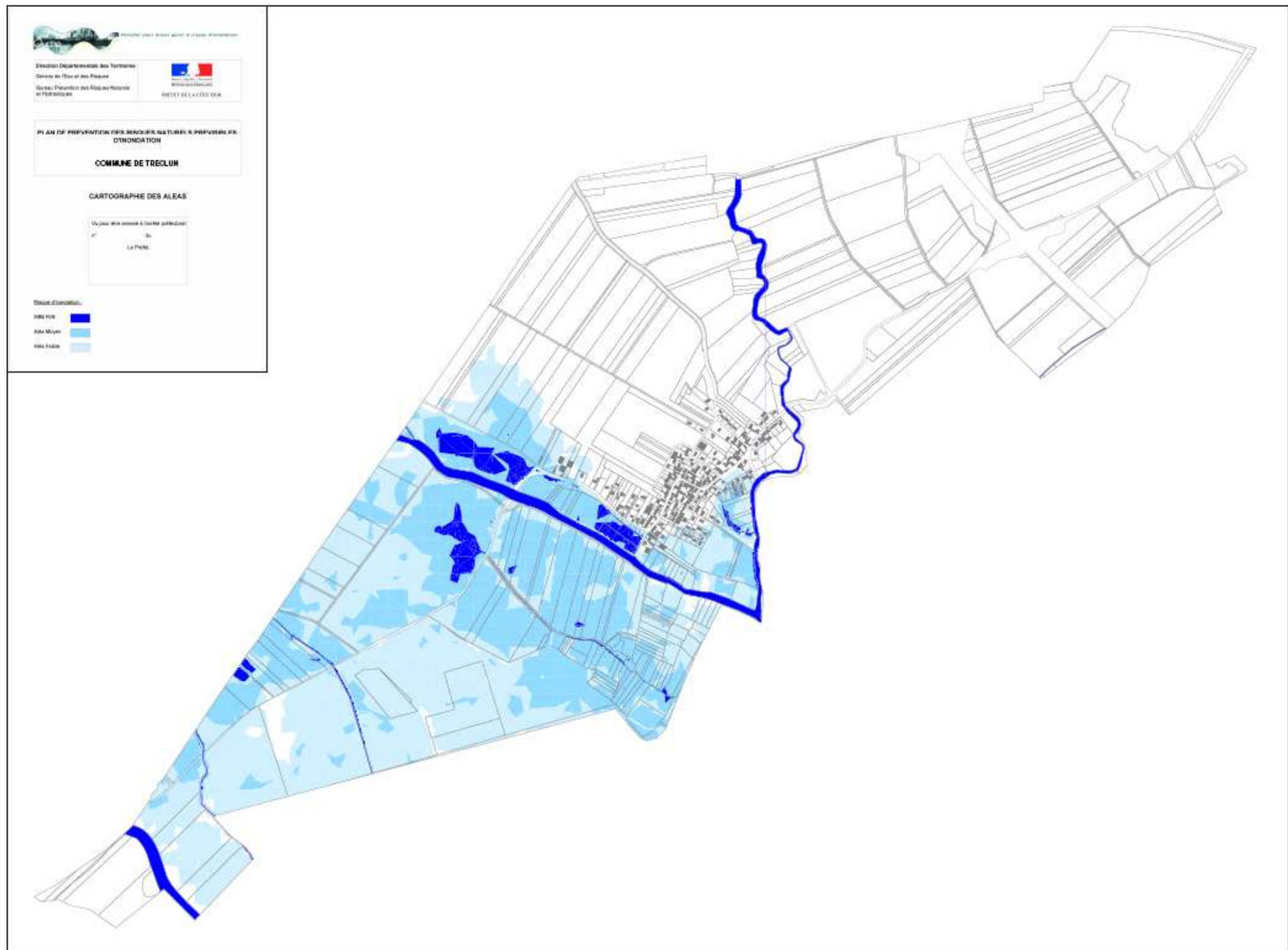
CARTOGRAPHIE DES ALEAS

Vu pour être annexé à l'arrêté préfectoral
n°
du
Le Préfet.

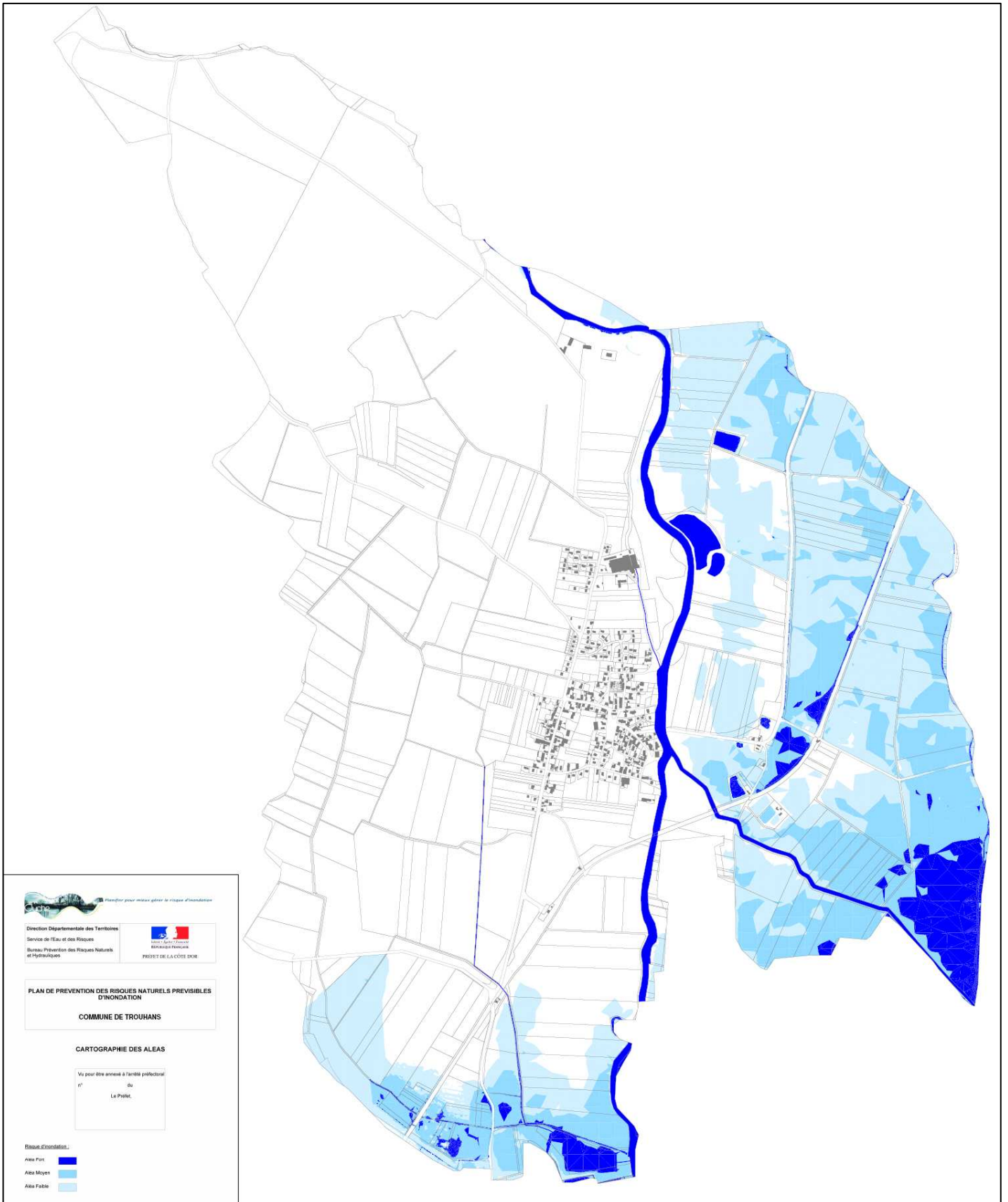
Echelle d'inondation:

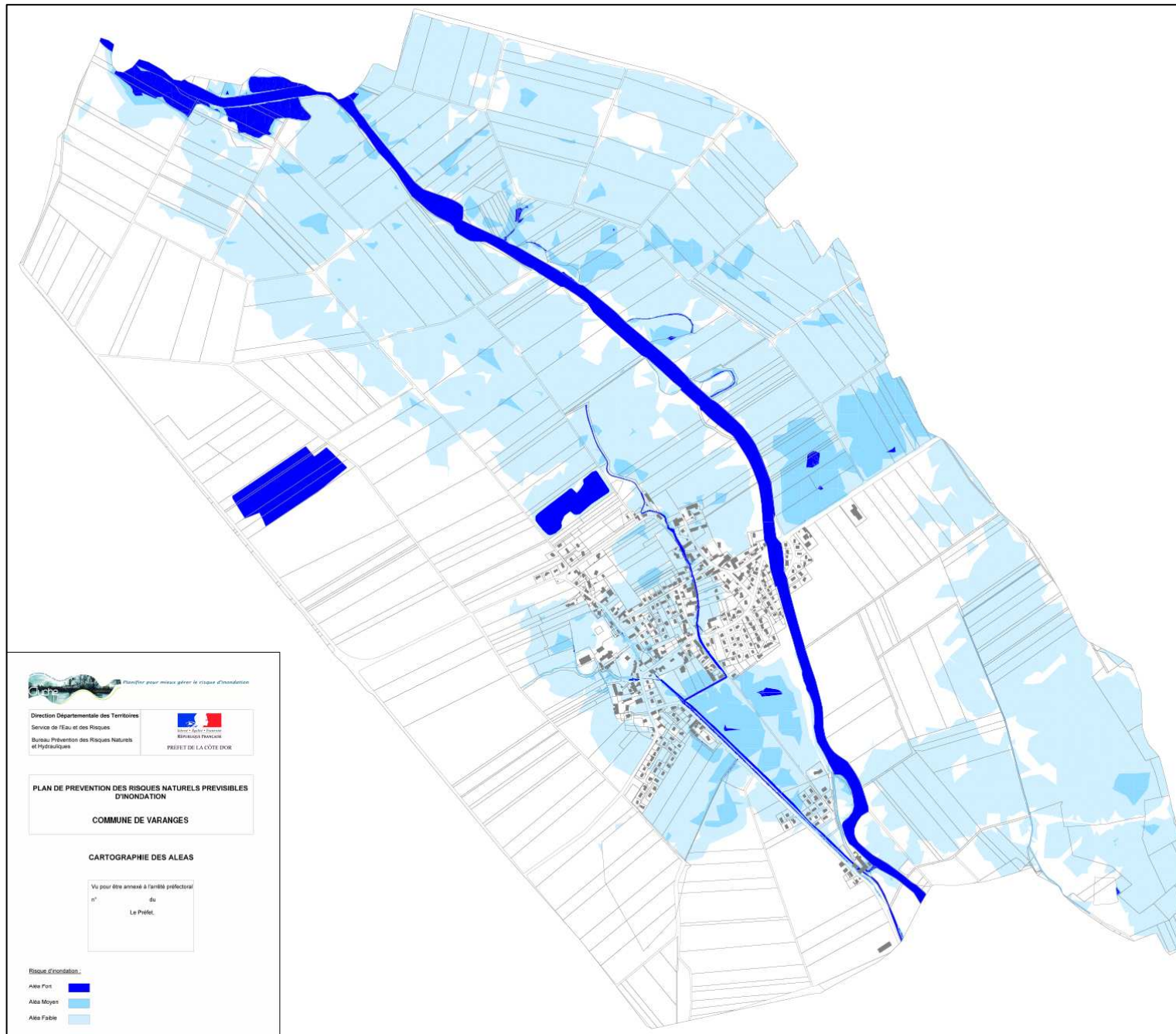
- Aleas Fort 
- Aleas Moyen 
- Aleas Faible 





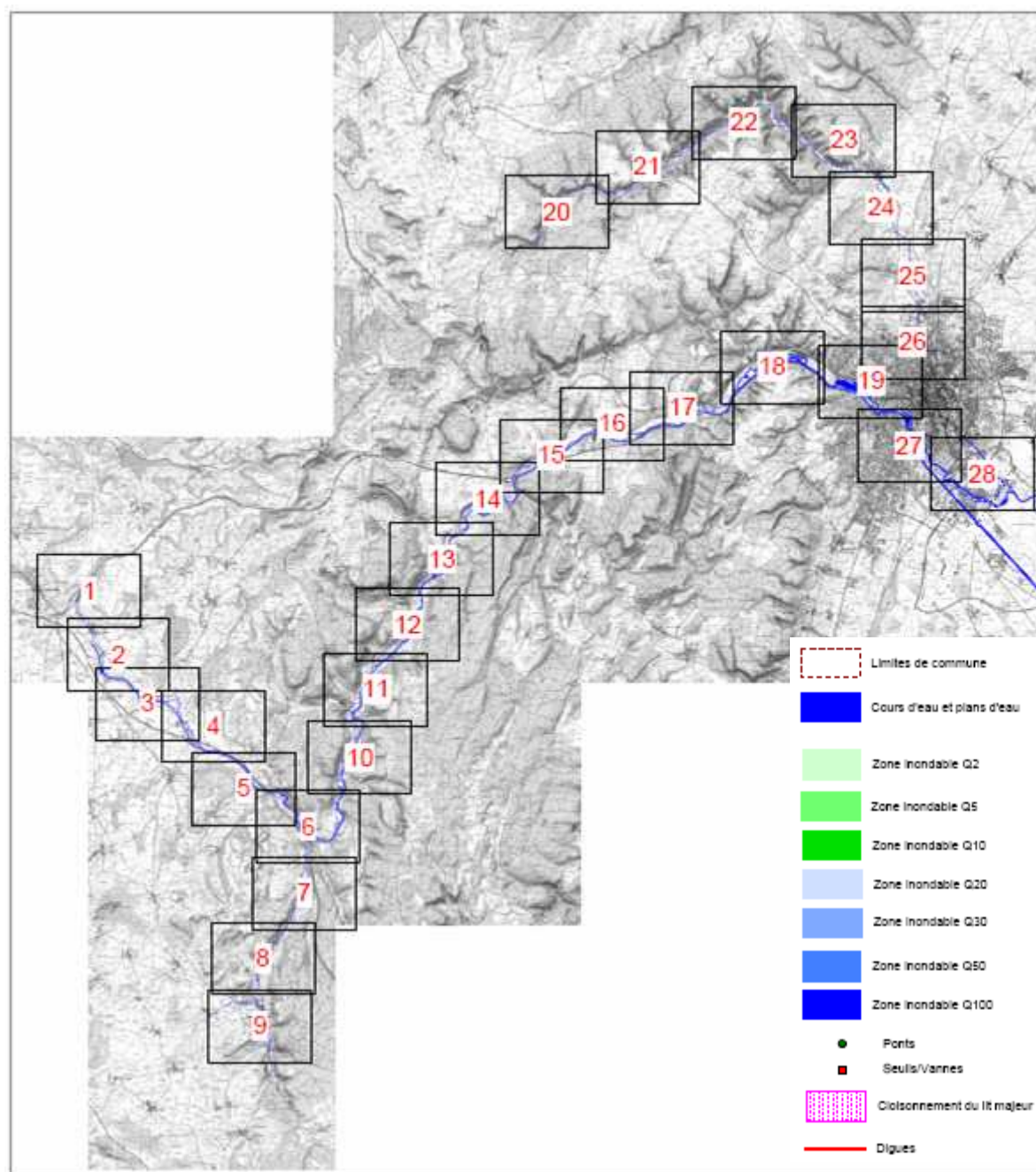
SAGE du bassin versant de l'Ouche – PAGD – Annexes.

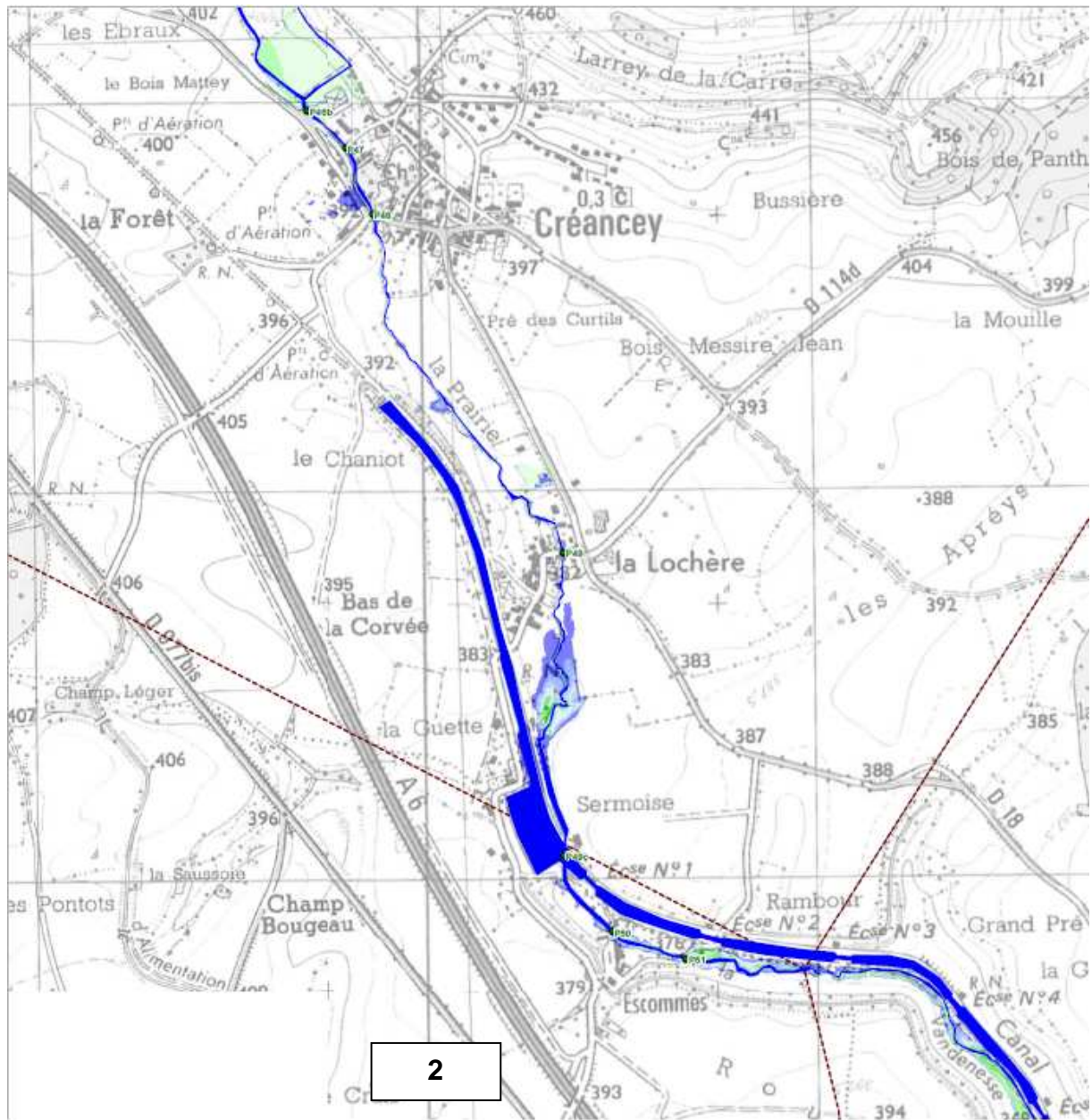


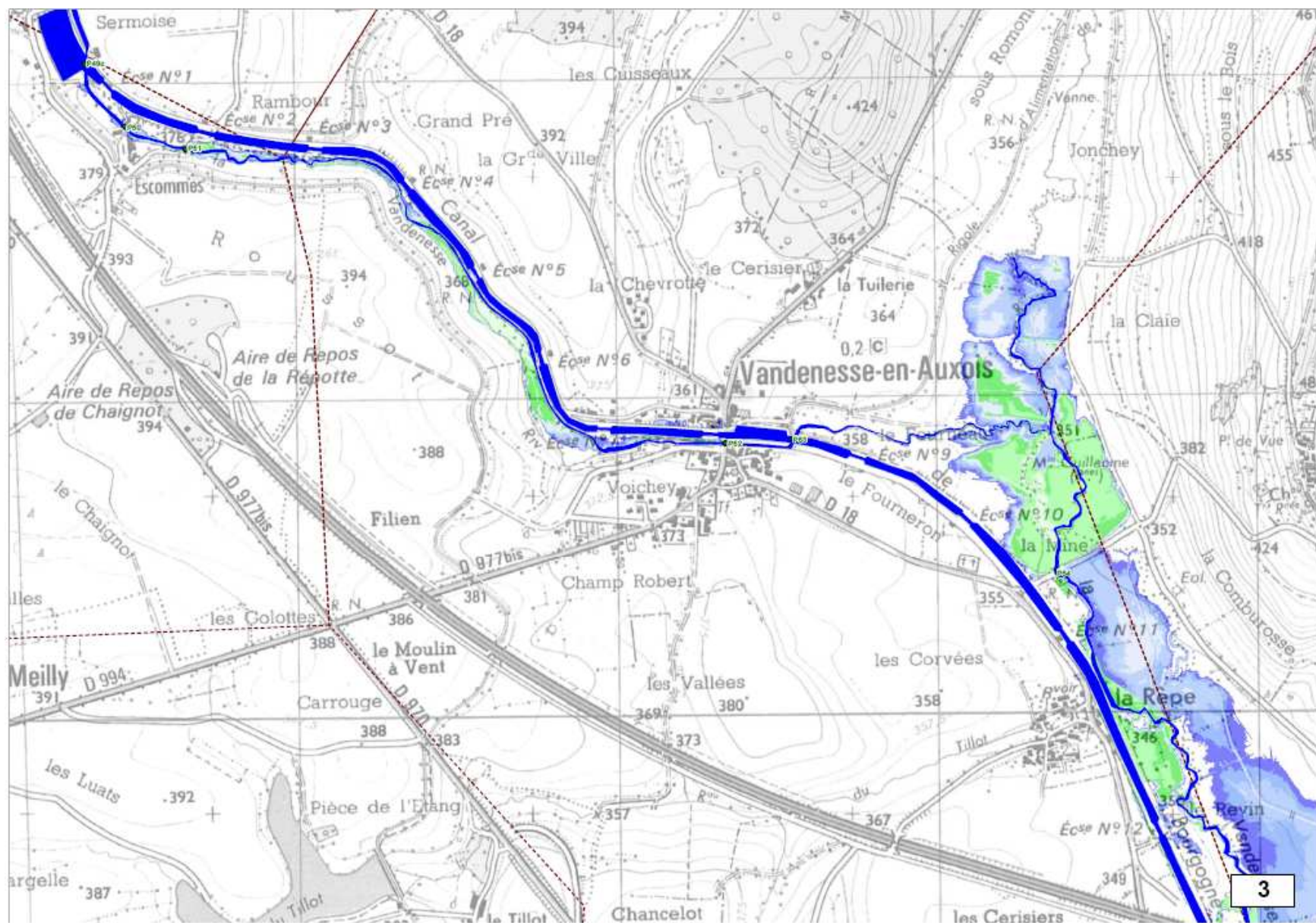


SAGE du bassin versant de l'Ouche – PAGD – Annexes.

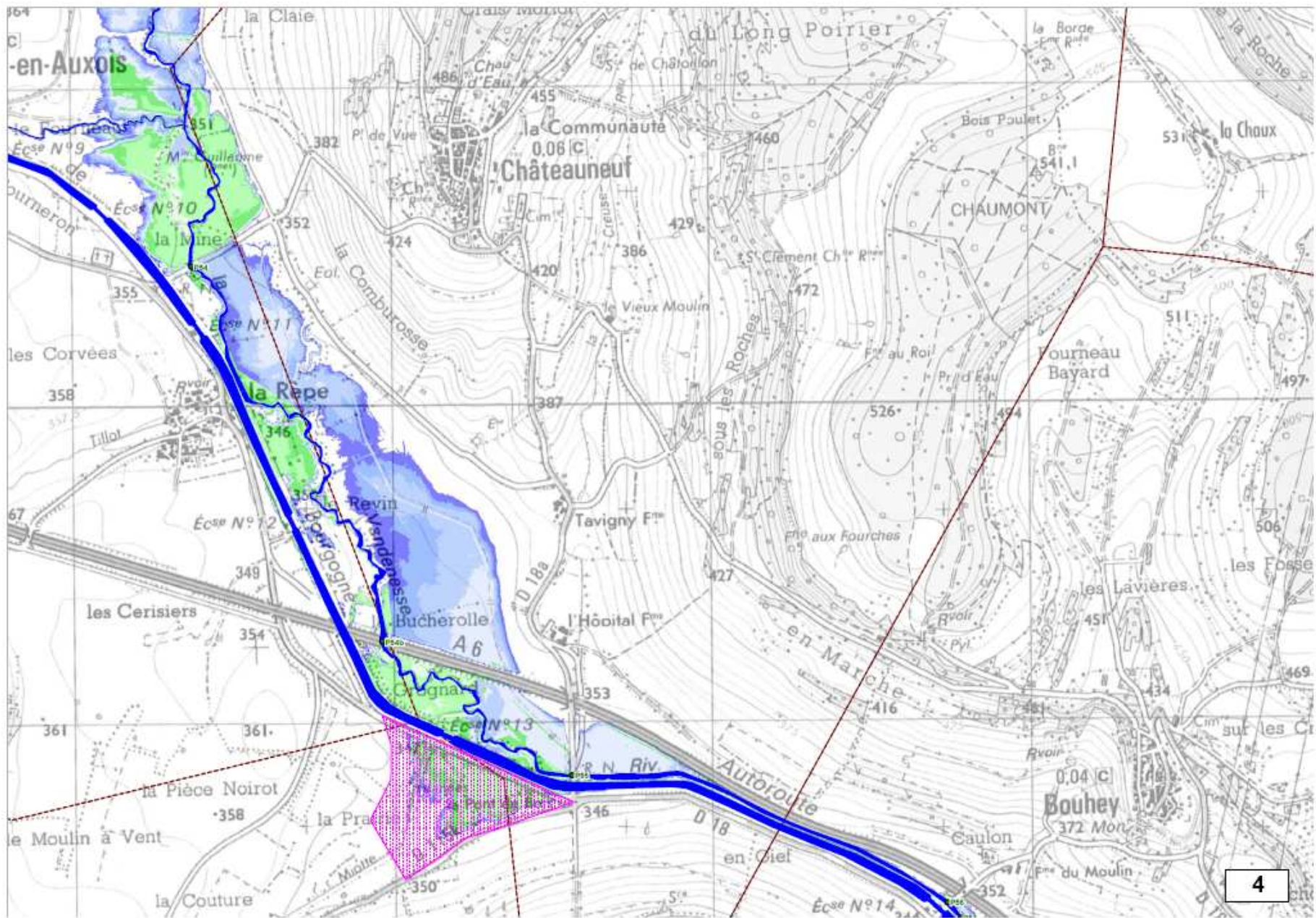
Assemblage des cartes d'aléas inondation de l'Ouche amont, de la Vandenesse et du Suzon



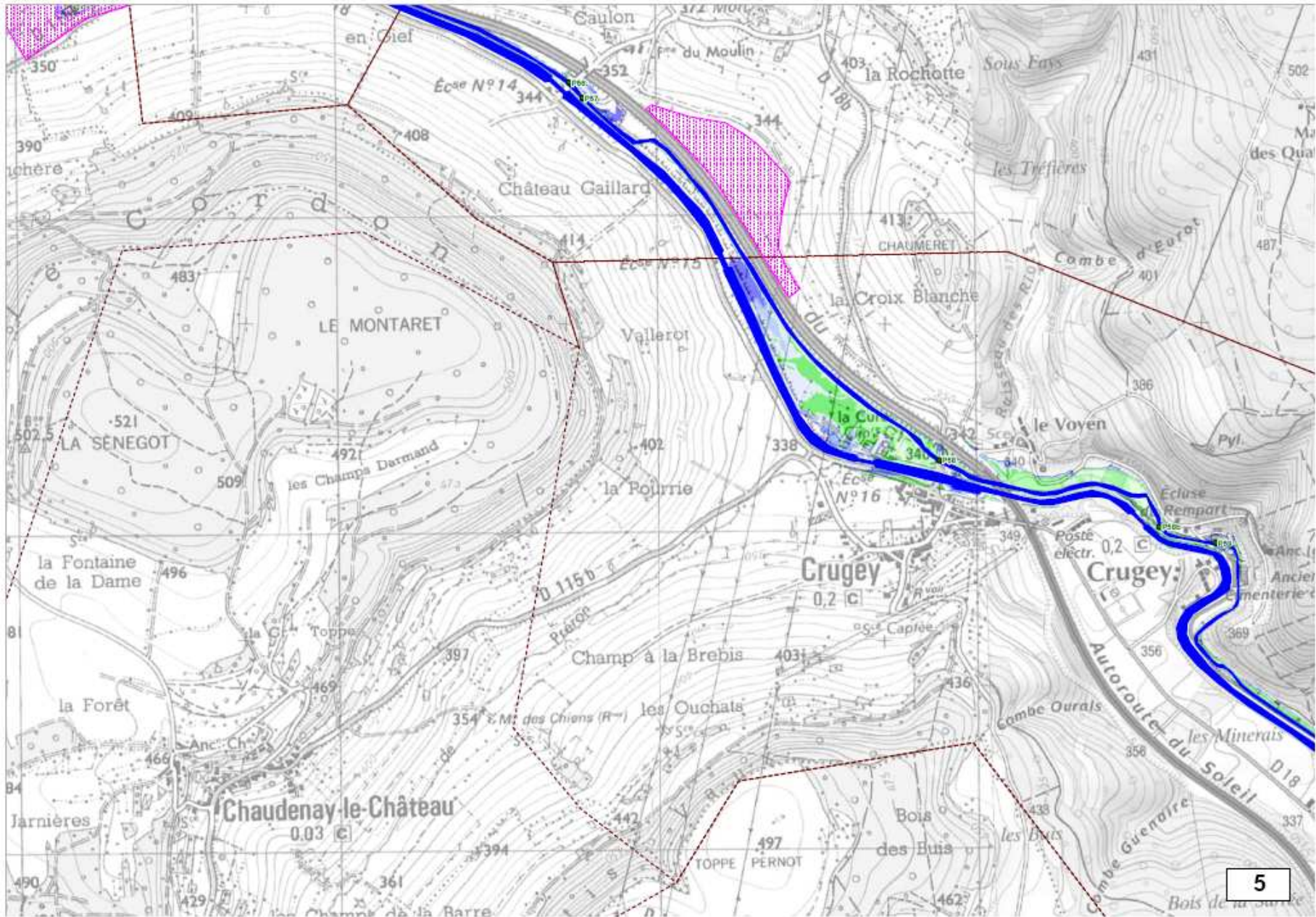




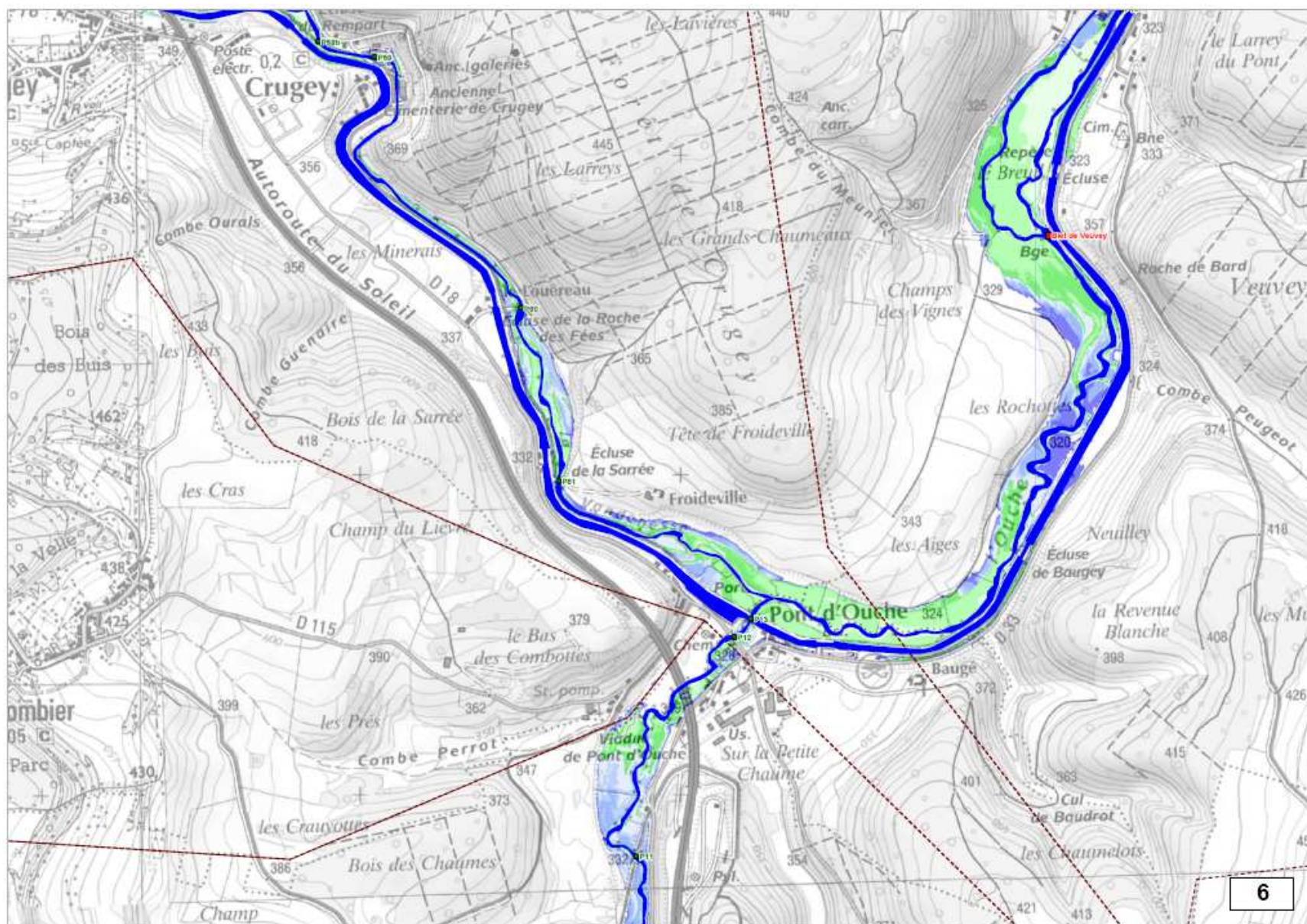
SAGE du bassin versant de l'Ouche – PAGD – Annexes.



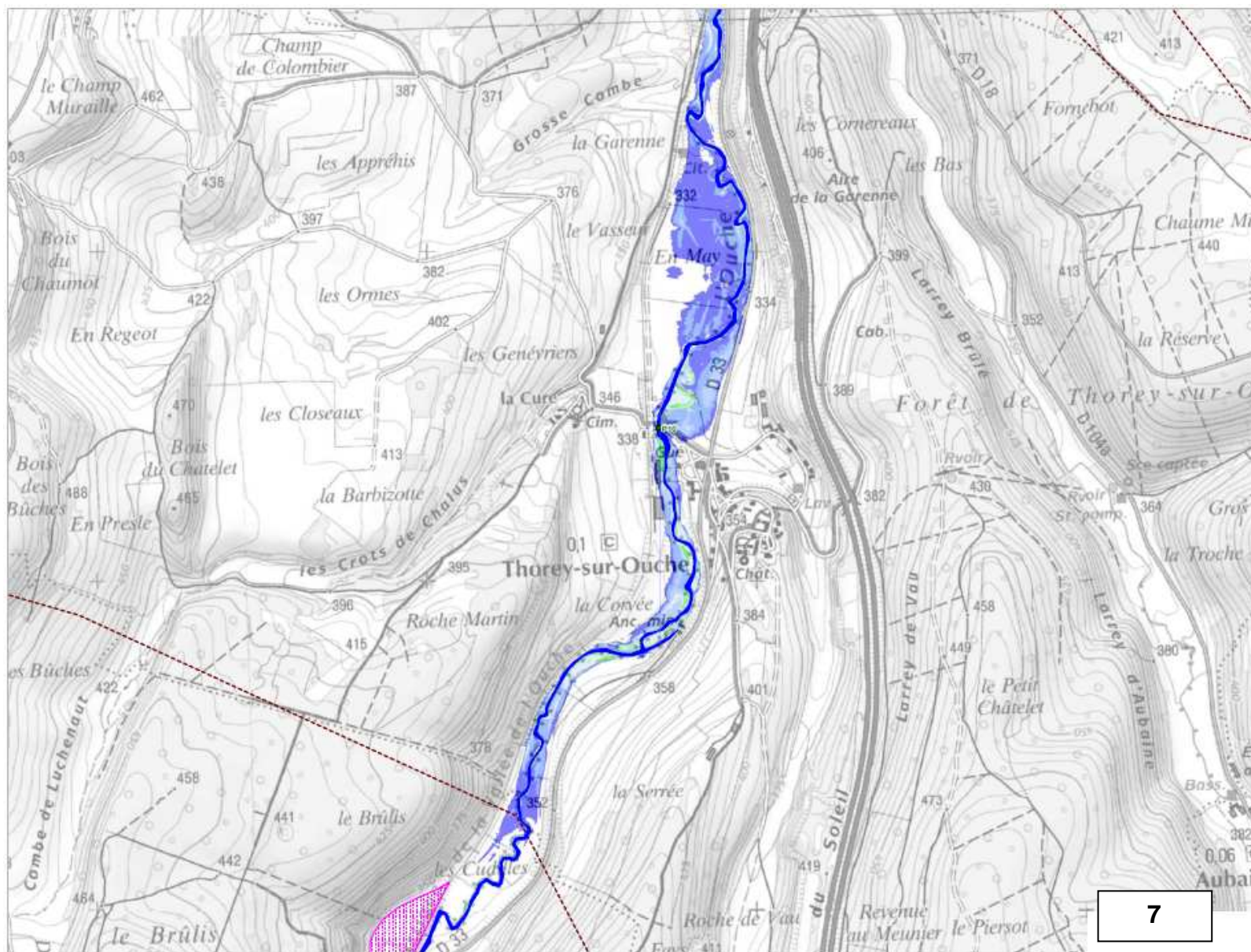
SAGE du bassin versant de l'Ouche – PAGD – Annexes.



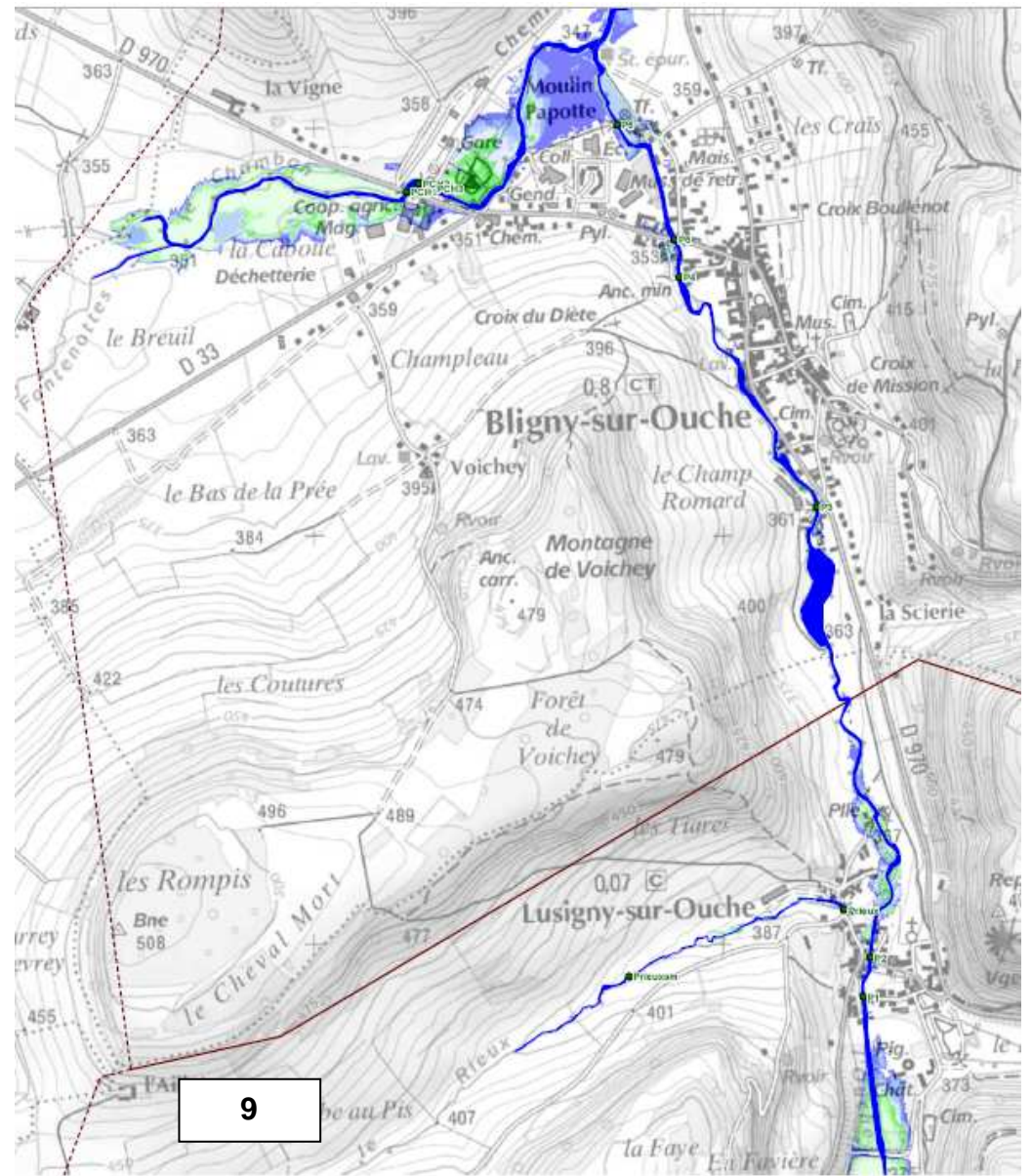
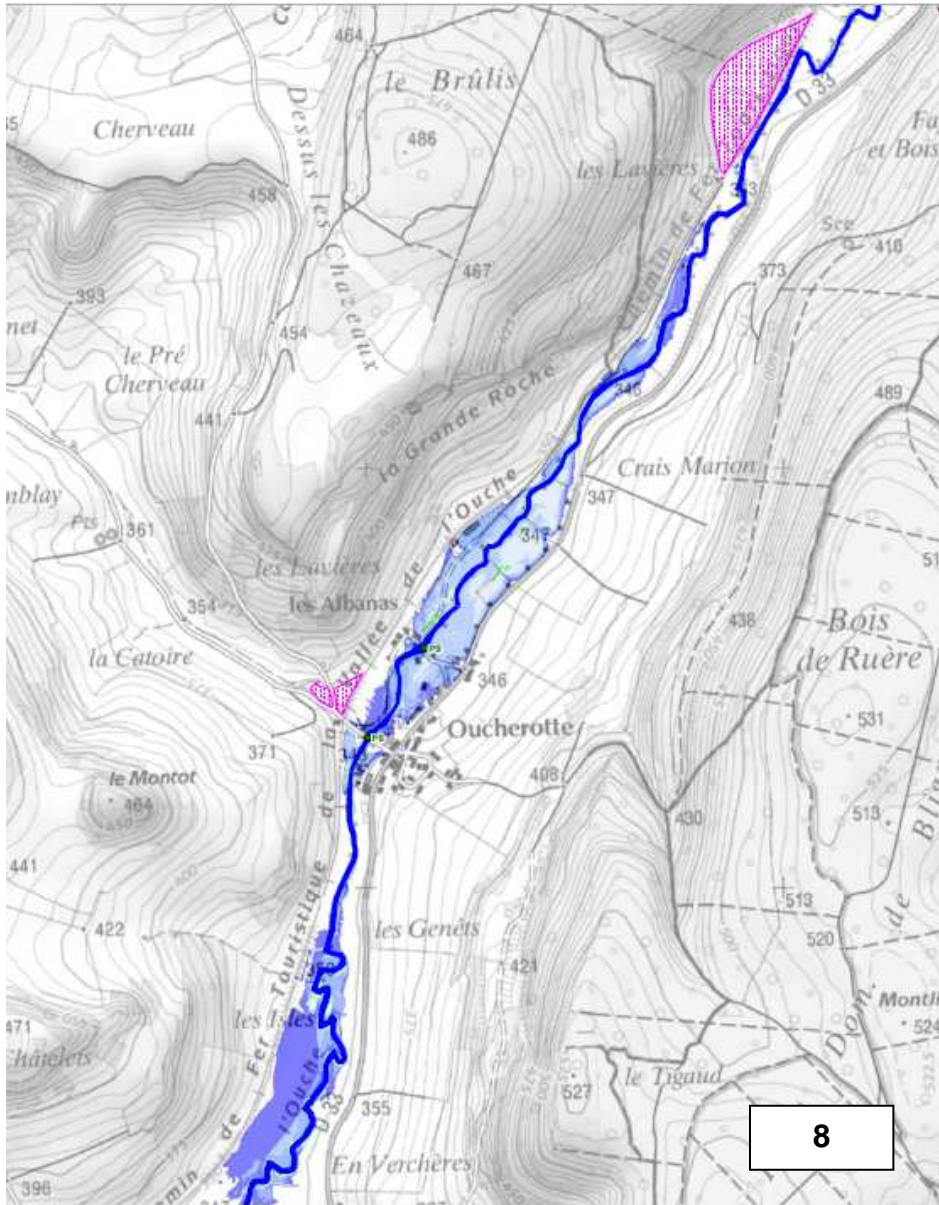
SAGE du bassin versant de l'Ouche – PAGD – Annexes.



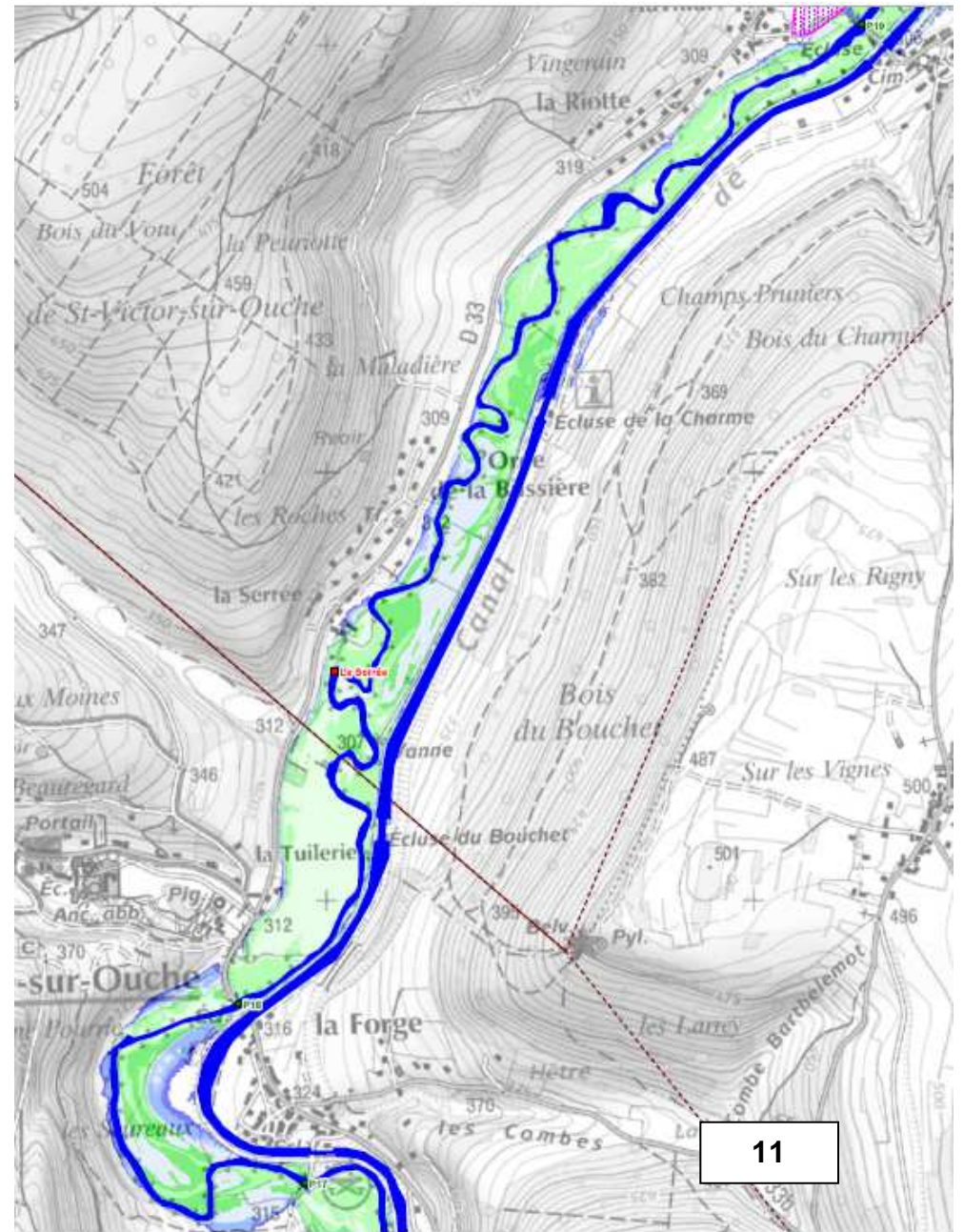
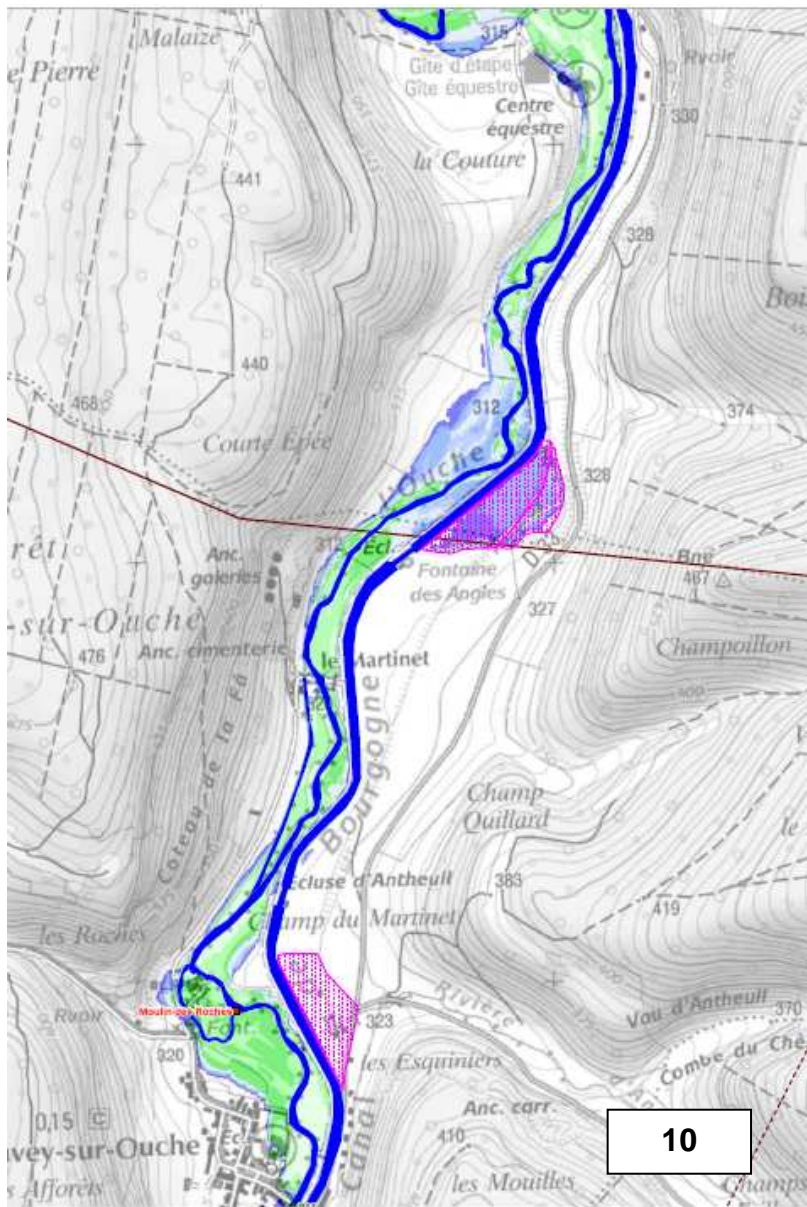
SAGE du bassin versant de l'Ouche – PAGD – Annexes.



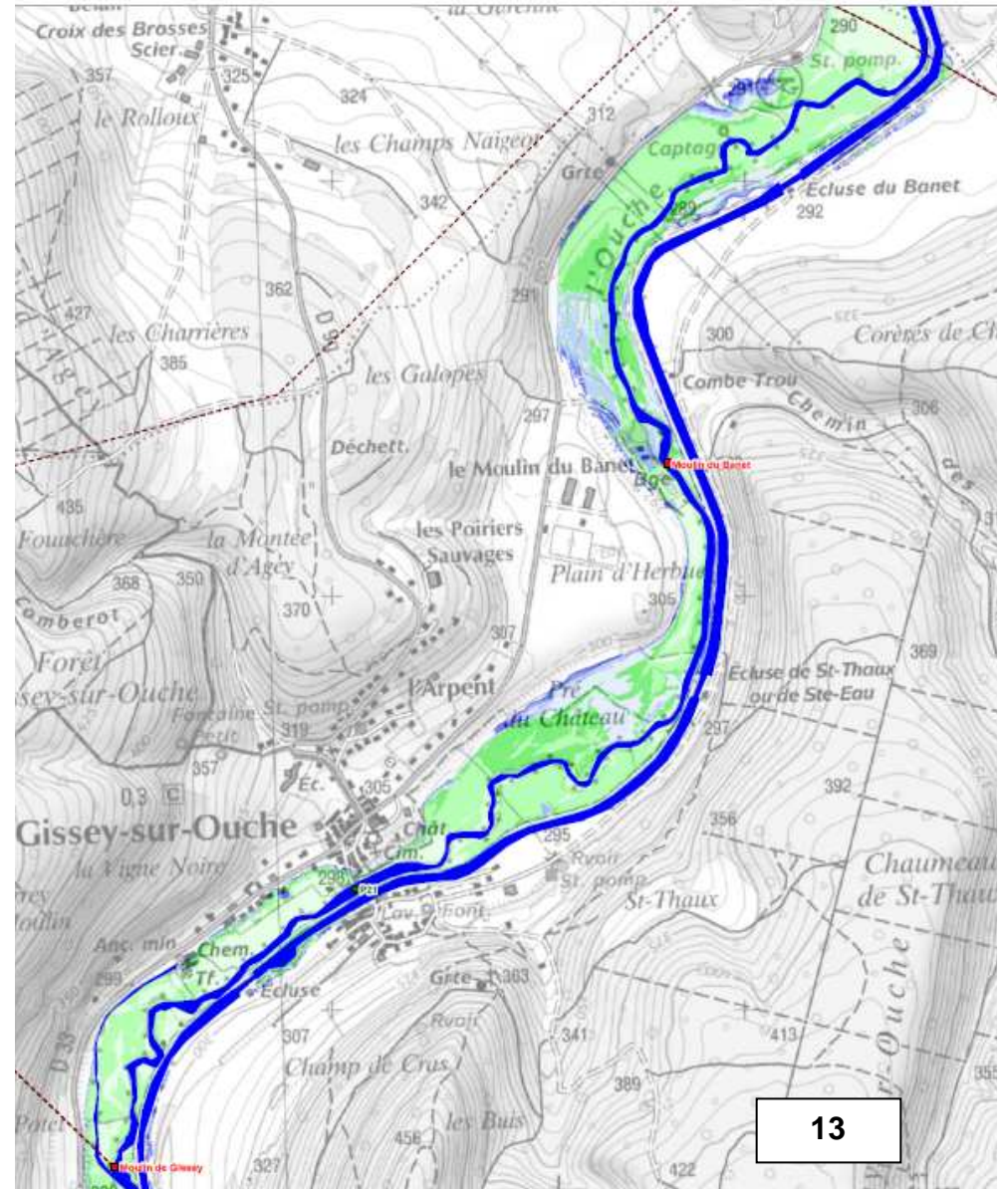
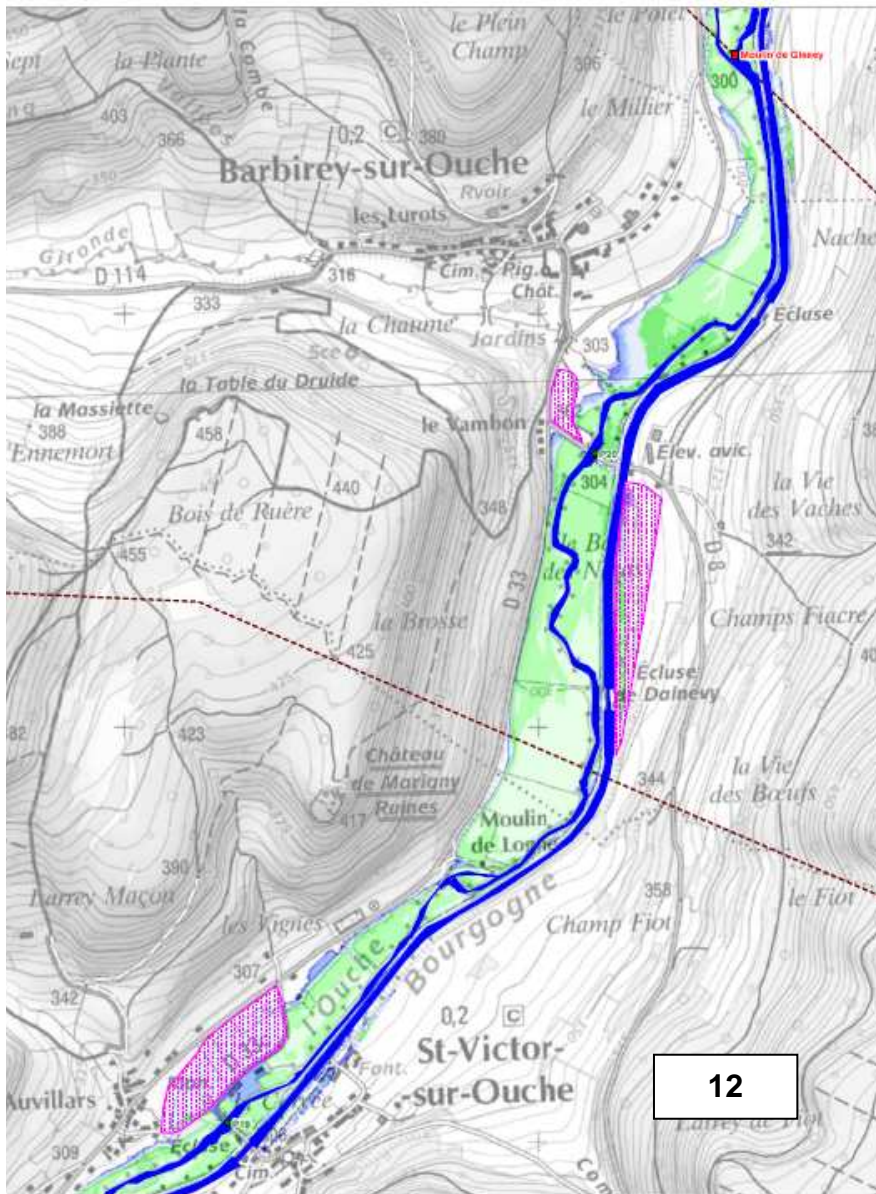
SAGE du bassin versant de l'Ouche – PAGD – Annexes.



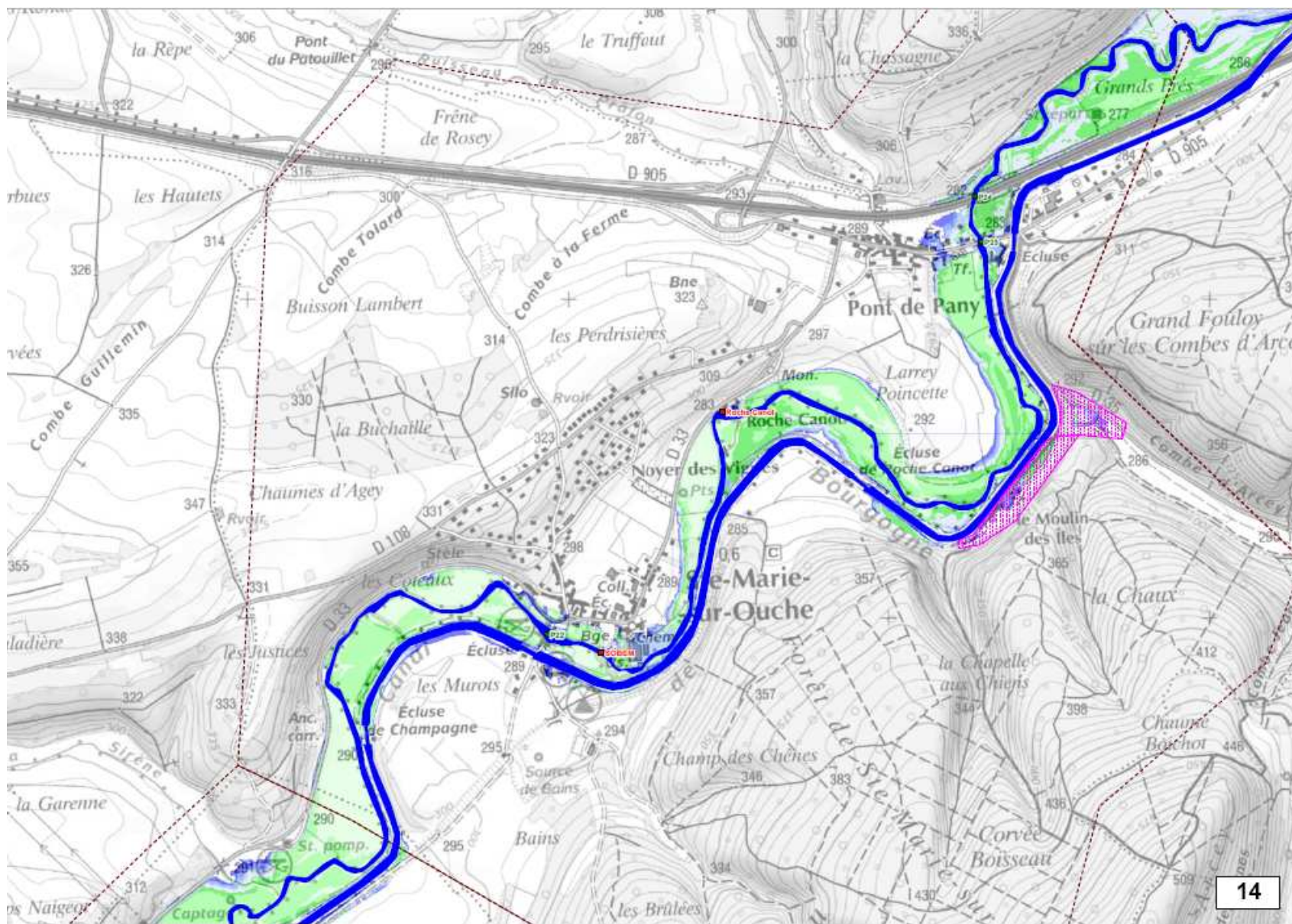
SAGE du bassin versant de l'Ouche – PAGD – Annexes.



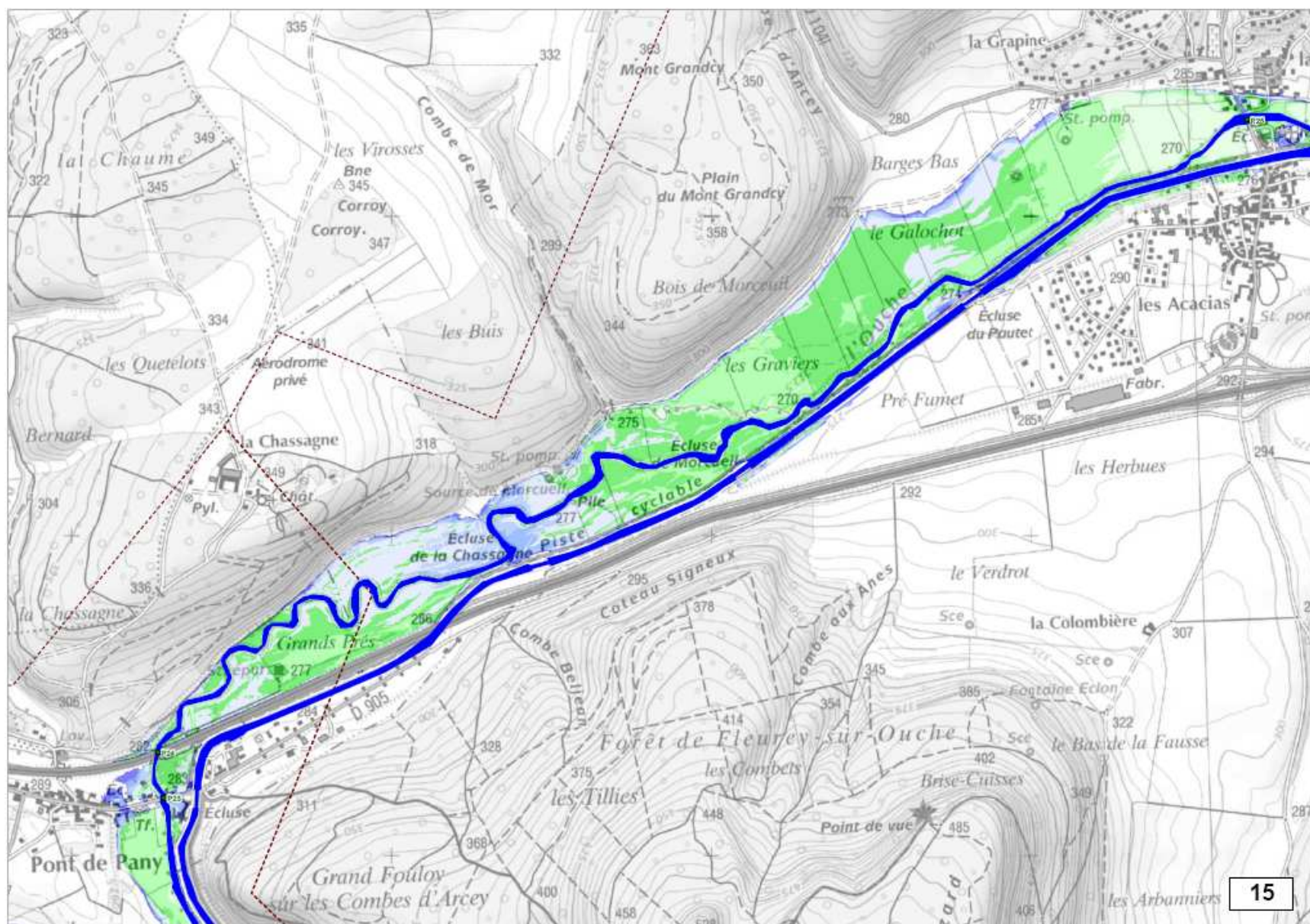
SAGE du bassin versant de l'Ouche – PAGD – Annexes.



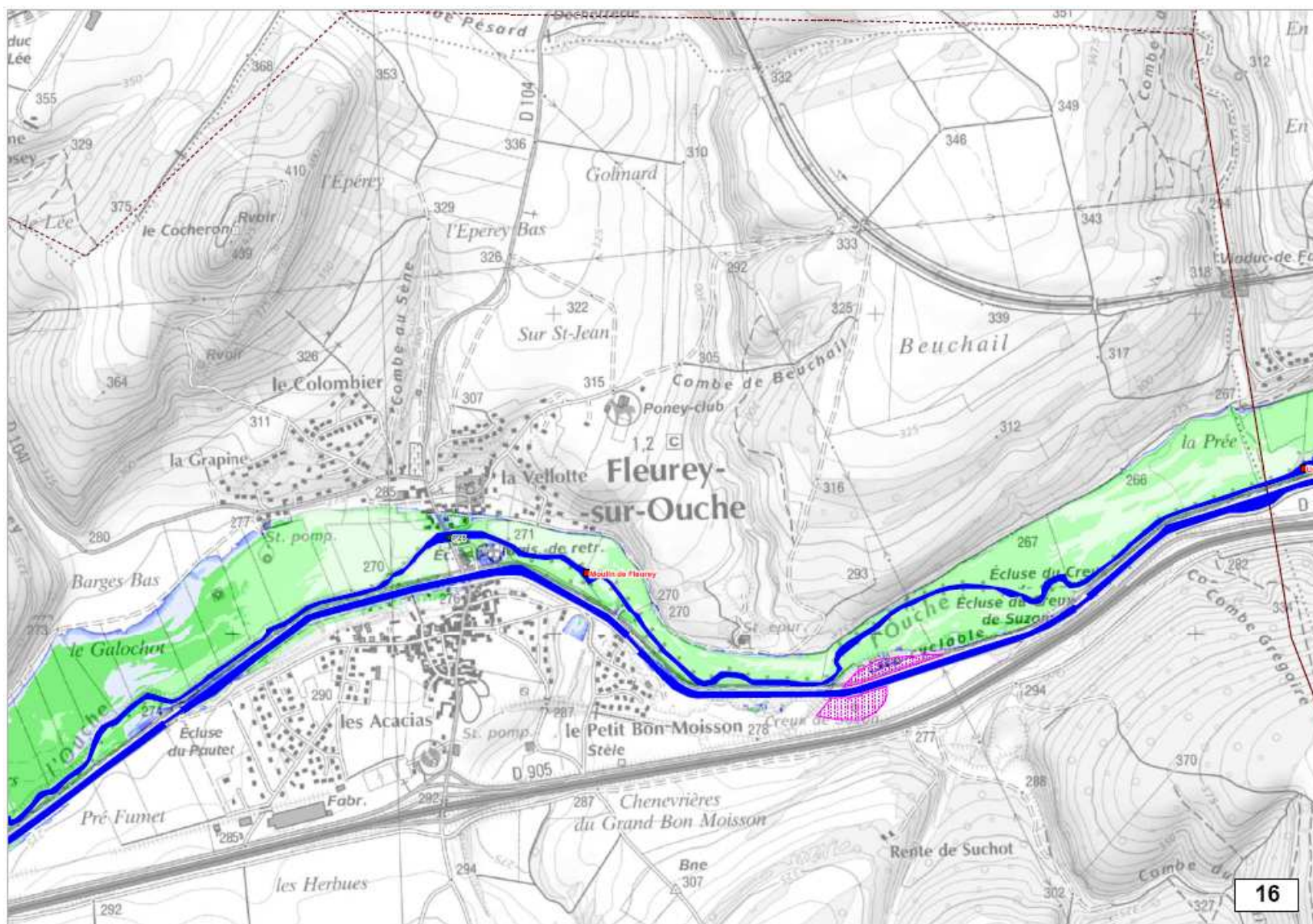
SAGE du bassin versant de l'Ouche – PAGD – Annexes.



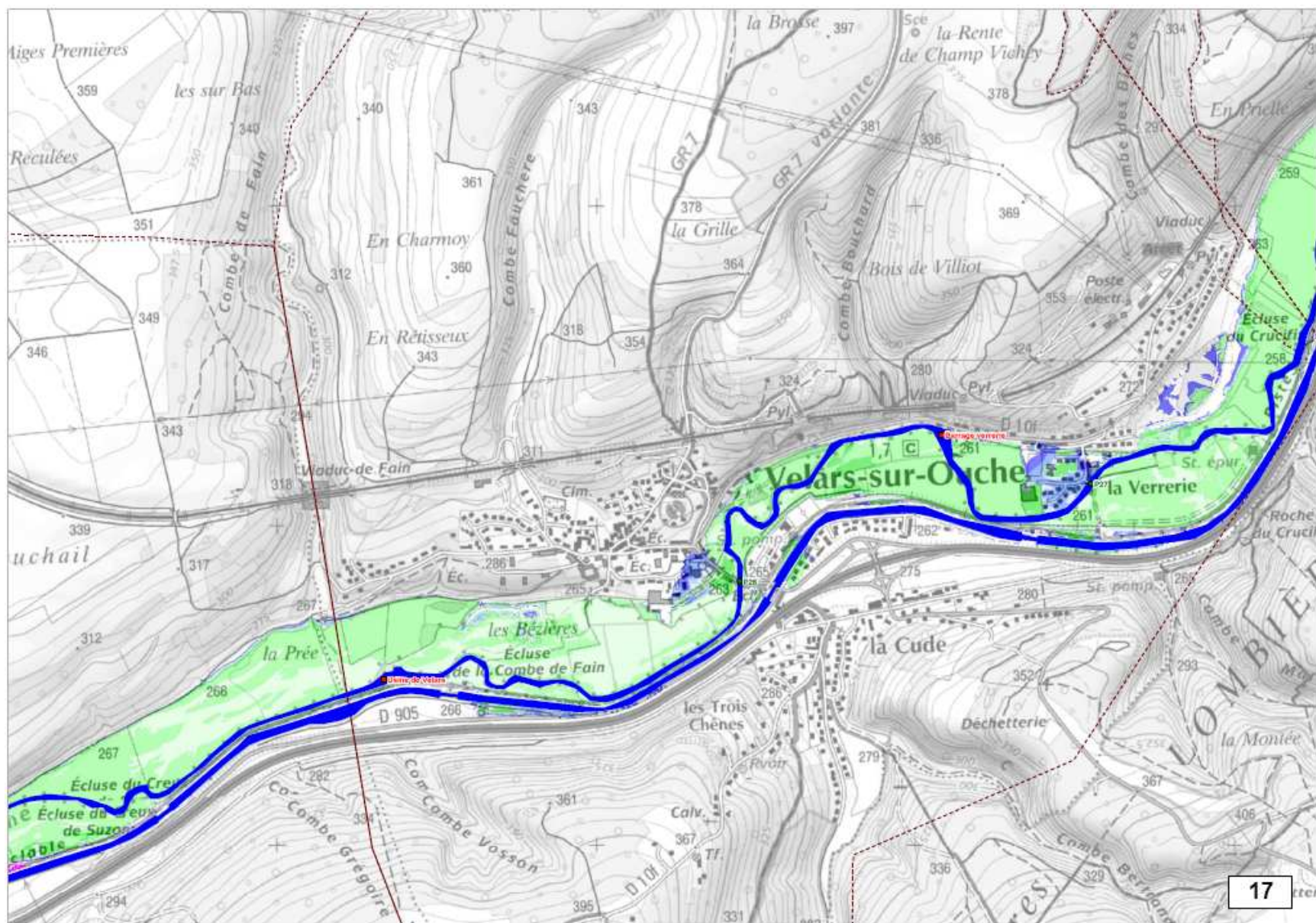
SAGE du bassin versant de l'Ouche – PAGD – Annexes.



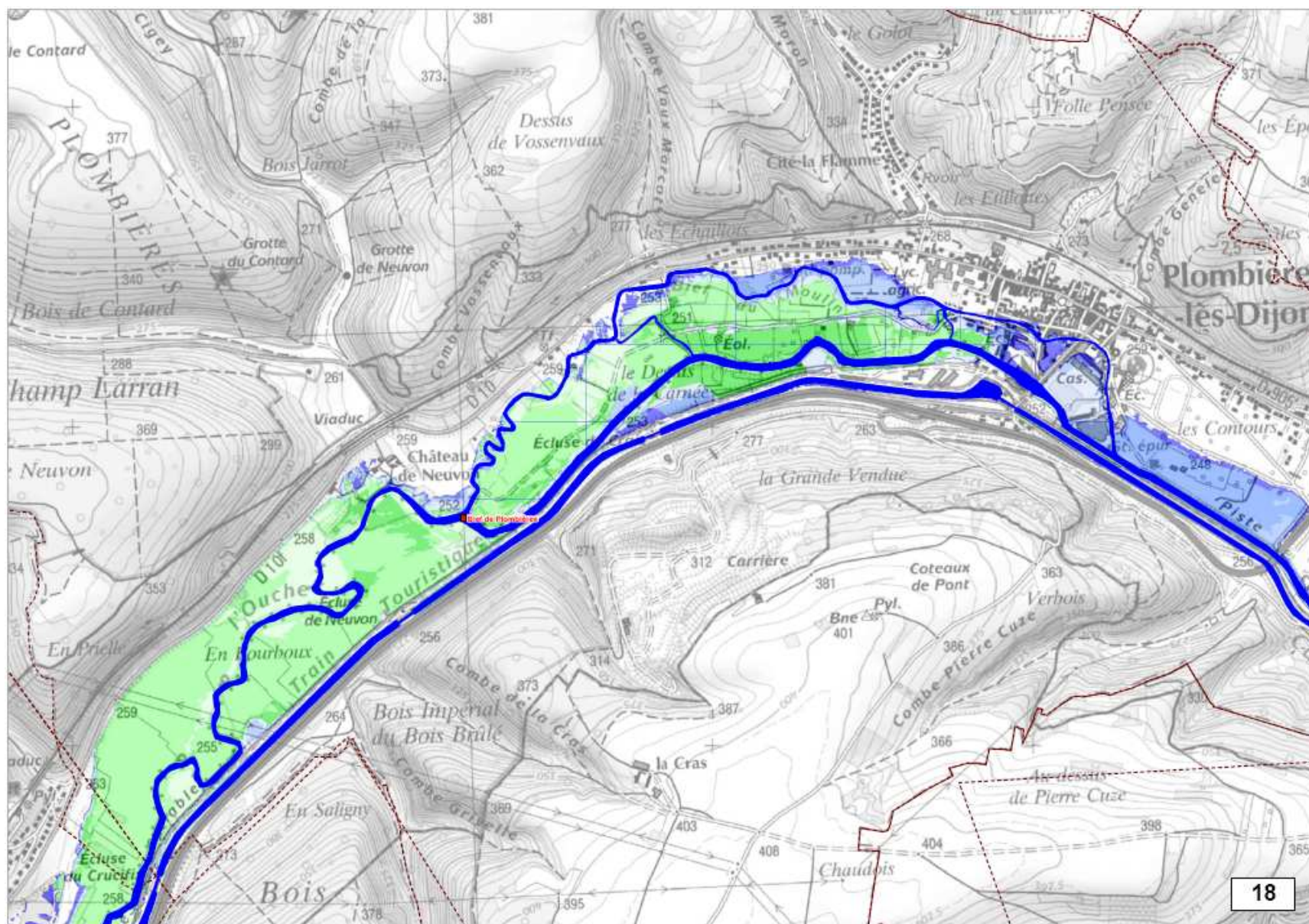
SAGE du bassin versant de l'Ouche – PAGD – Annexes.



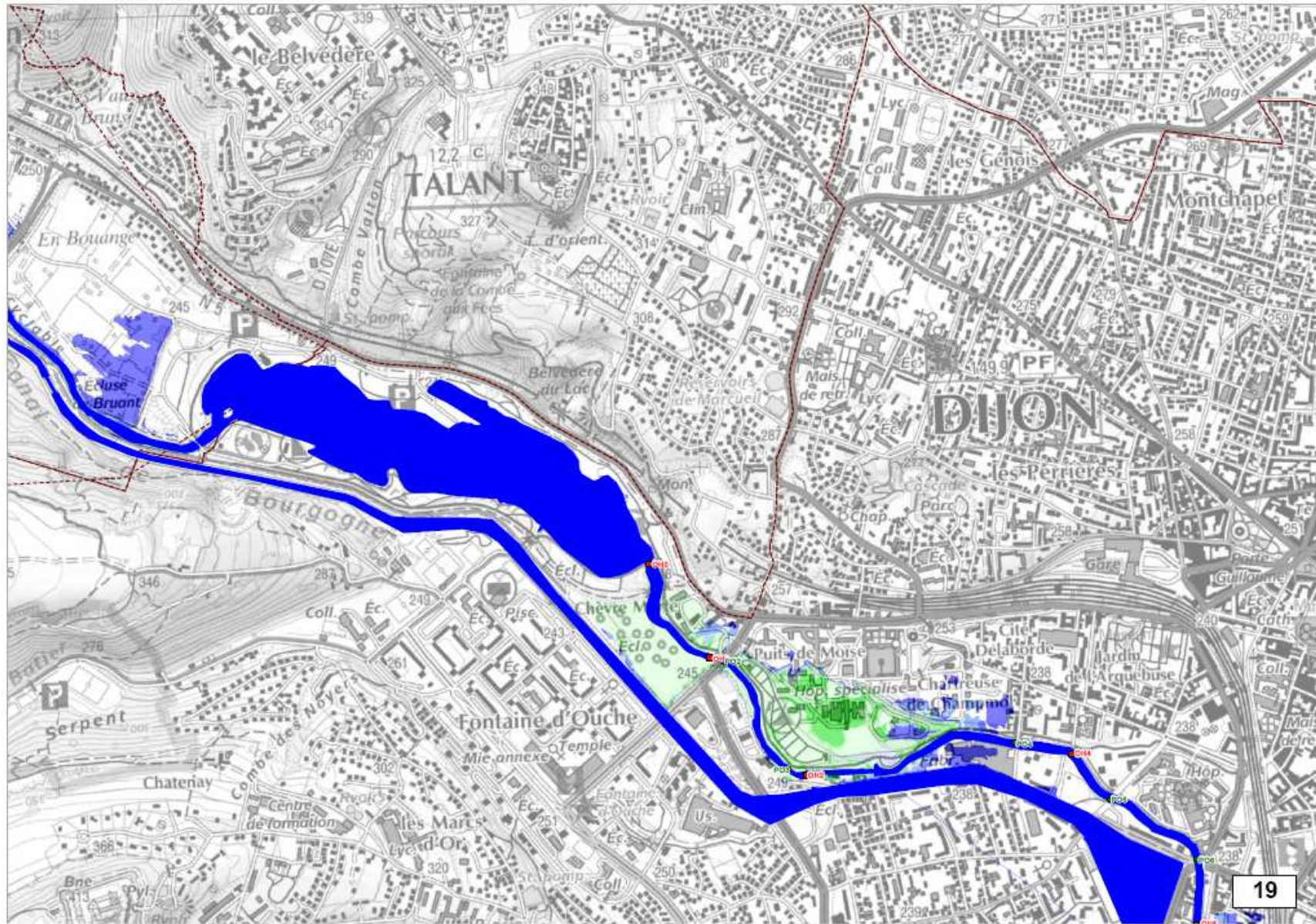
SAGE du bassin versant de l'Ouche – PAGD – Annexes.



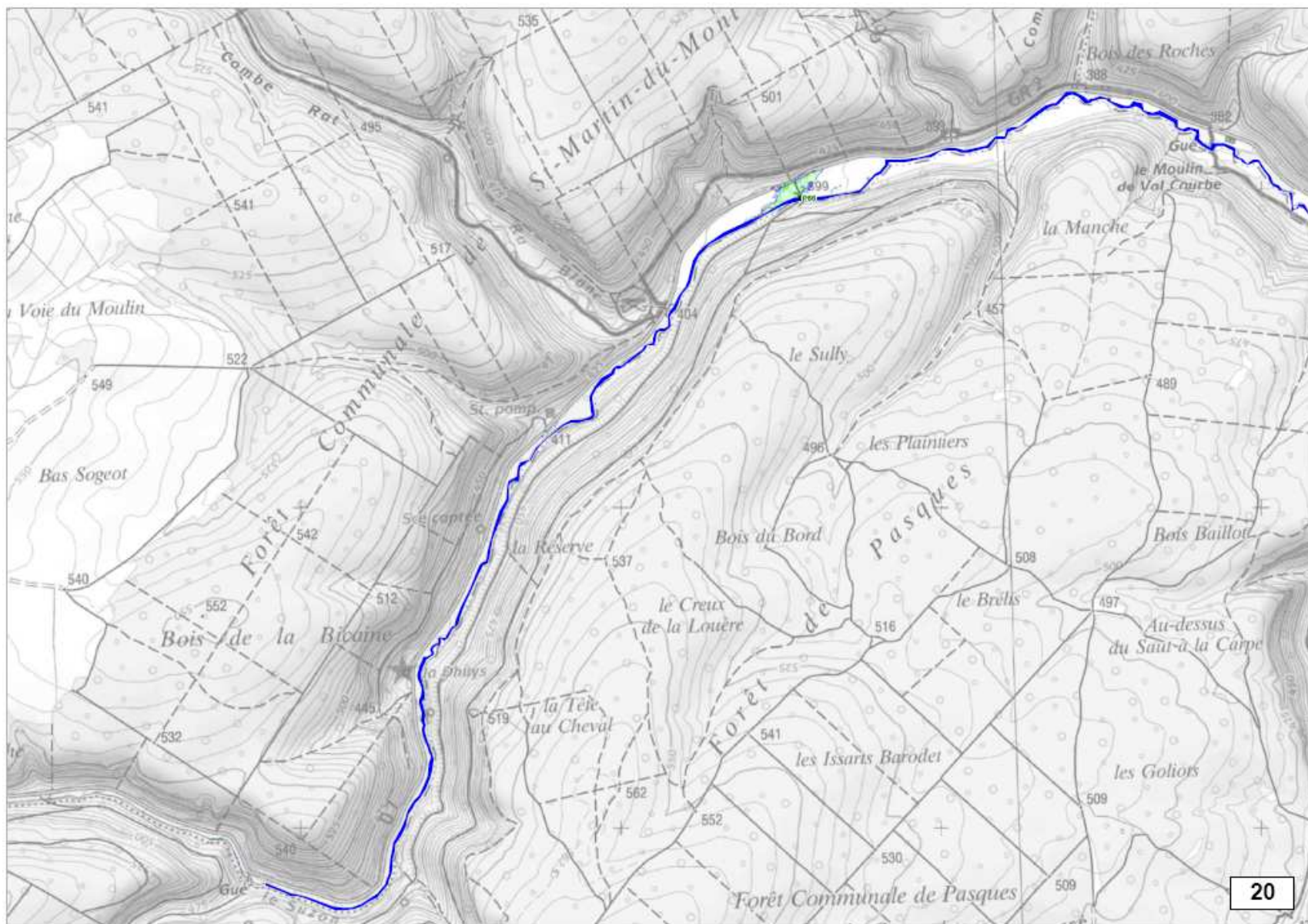
SAGE du bassin versant de l'Ouche – PAGD – Annexes.



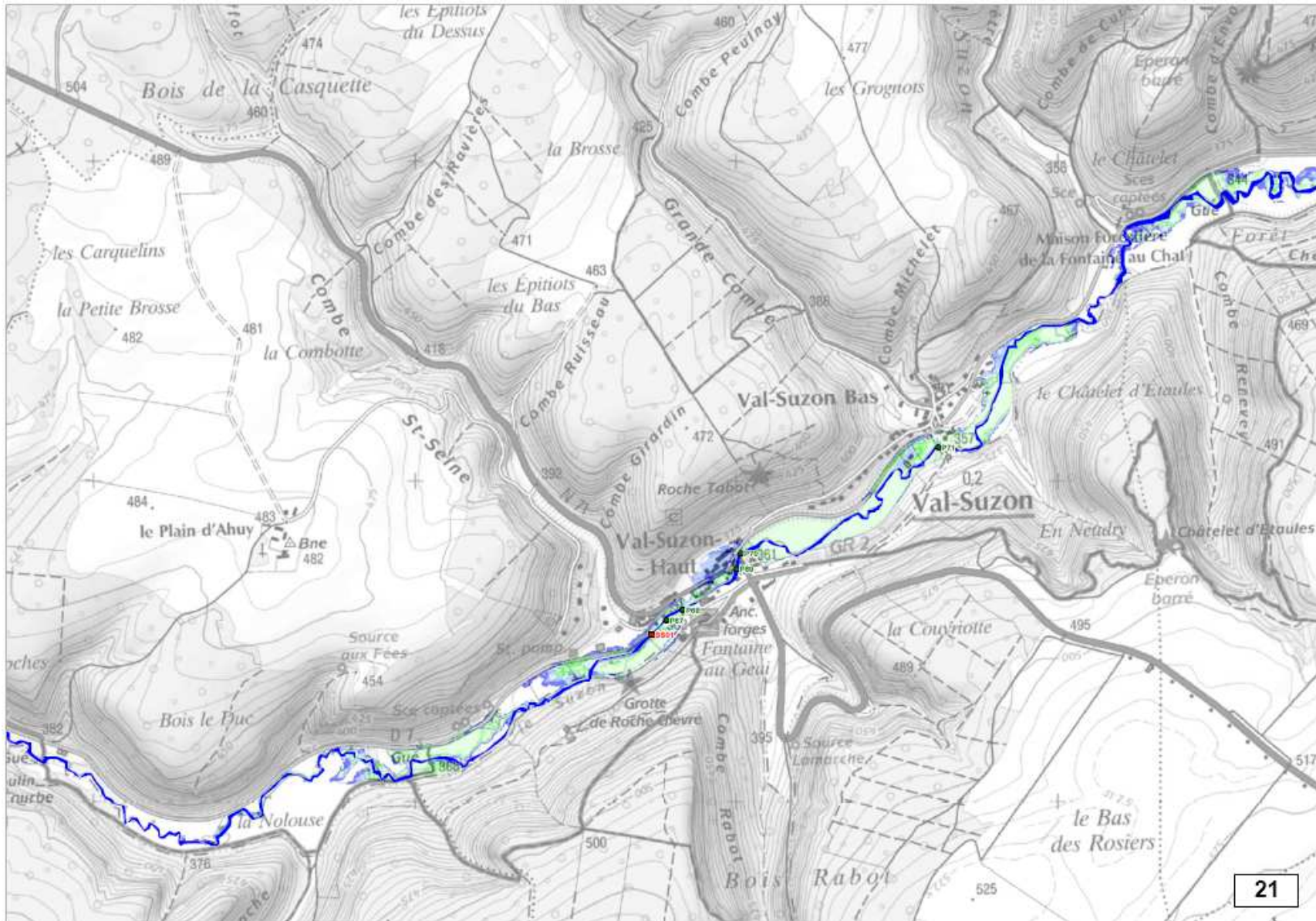
SAGE du bassin versant de l'Ouche – PAGD – Annexes.



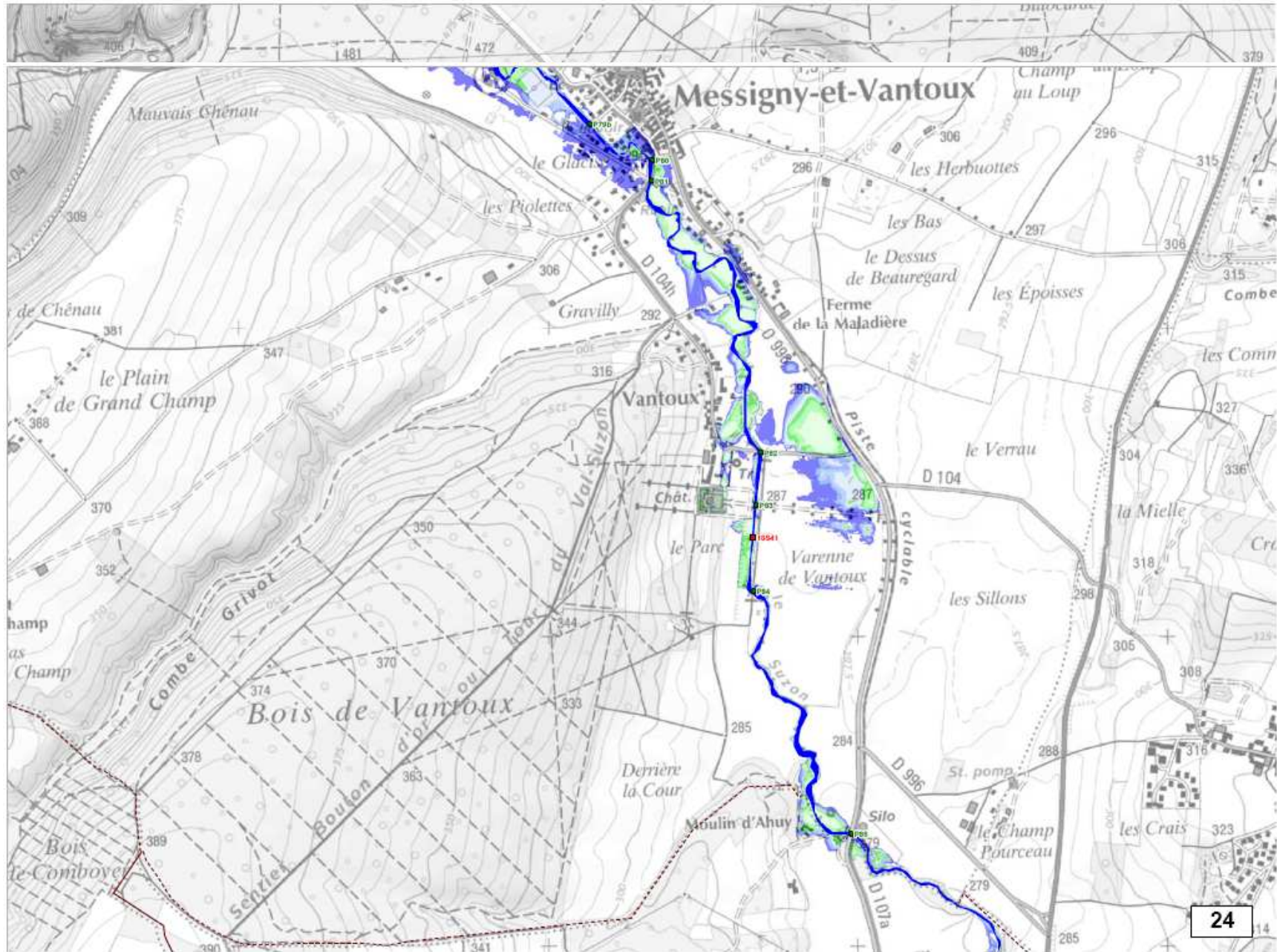
SAGE du bassin versant de l'Ouche – PAGD – Annexes.



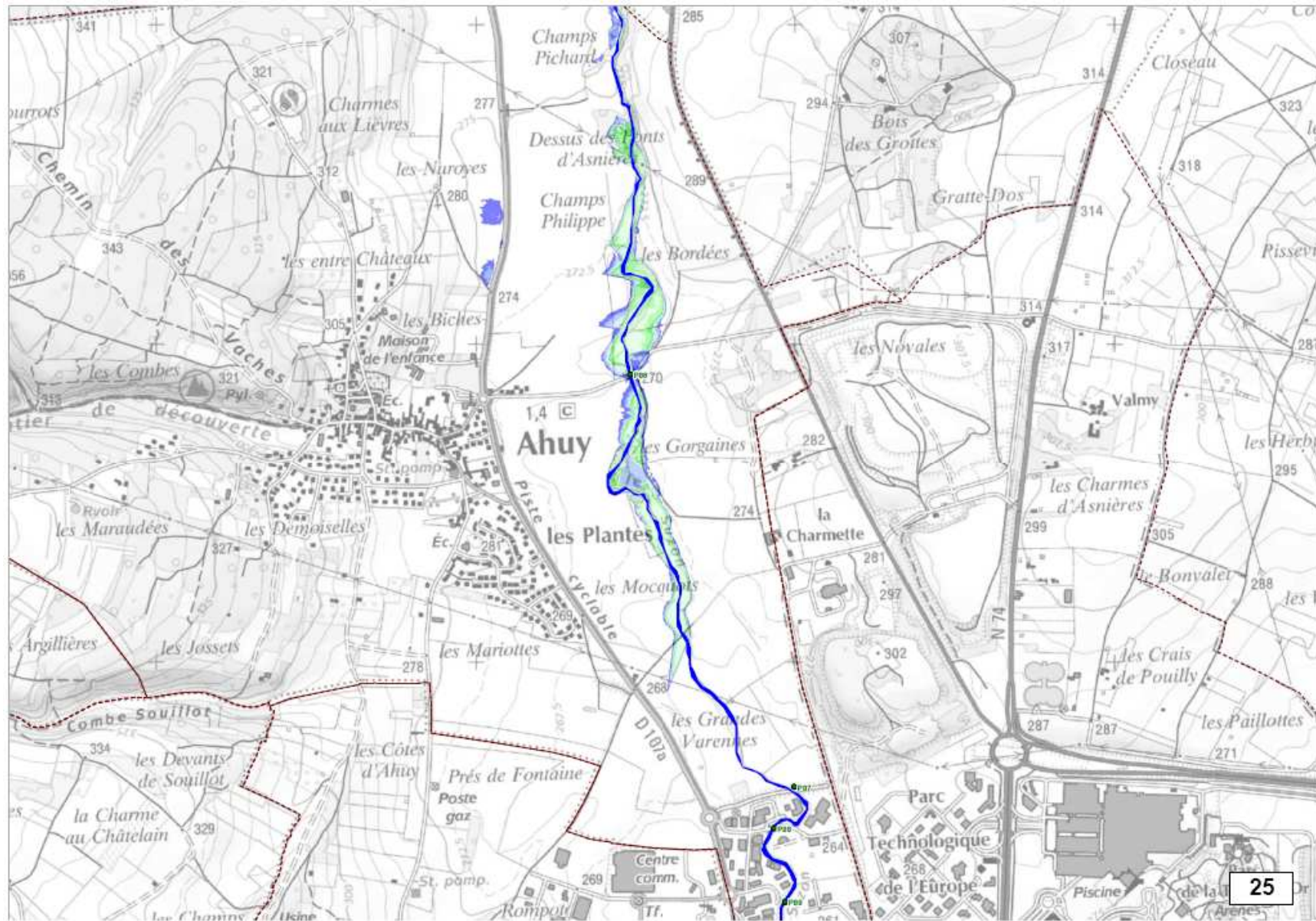
SAGE du bassin versant de l'Ouche – PAGD – Annexes.

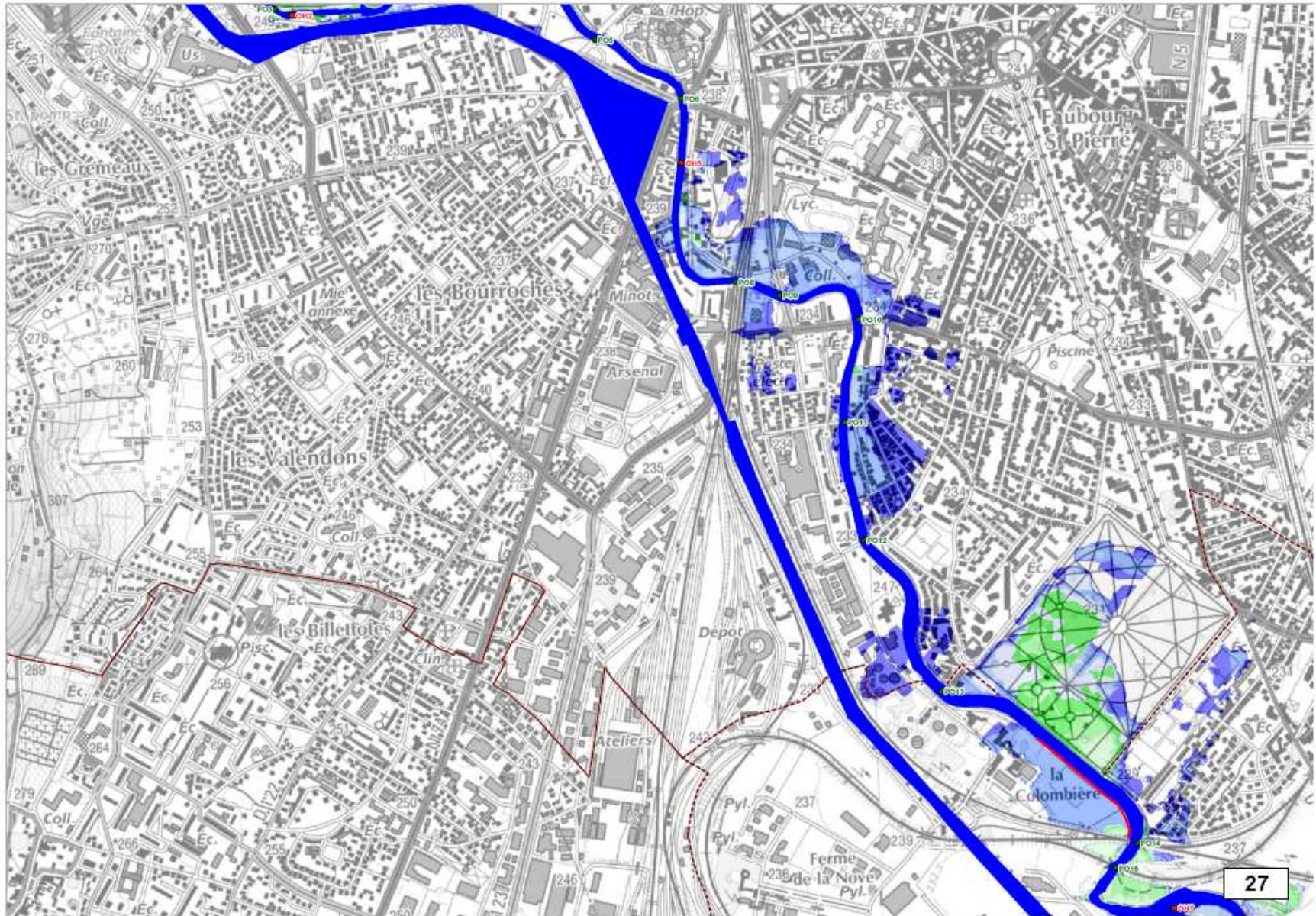


SAGE du bassin versant de l'Ouche – PAGD – Annexes.

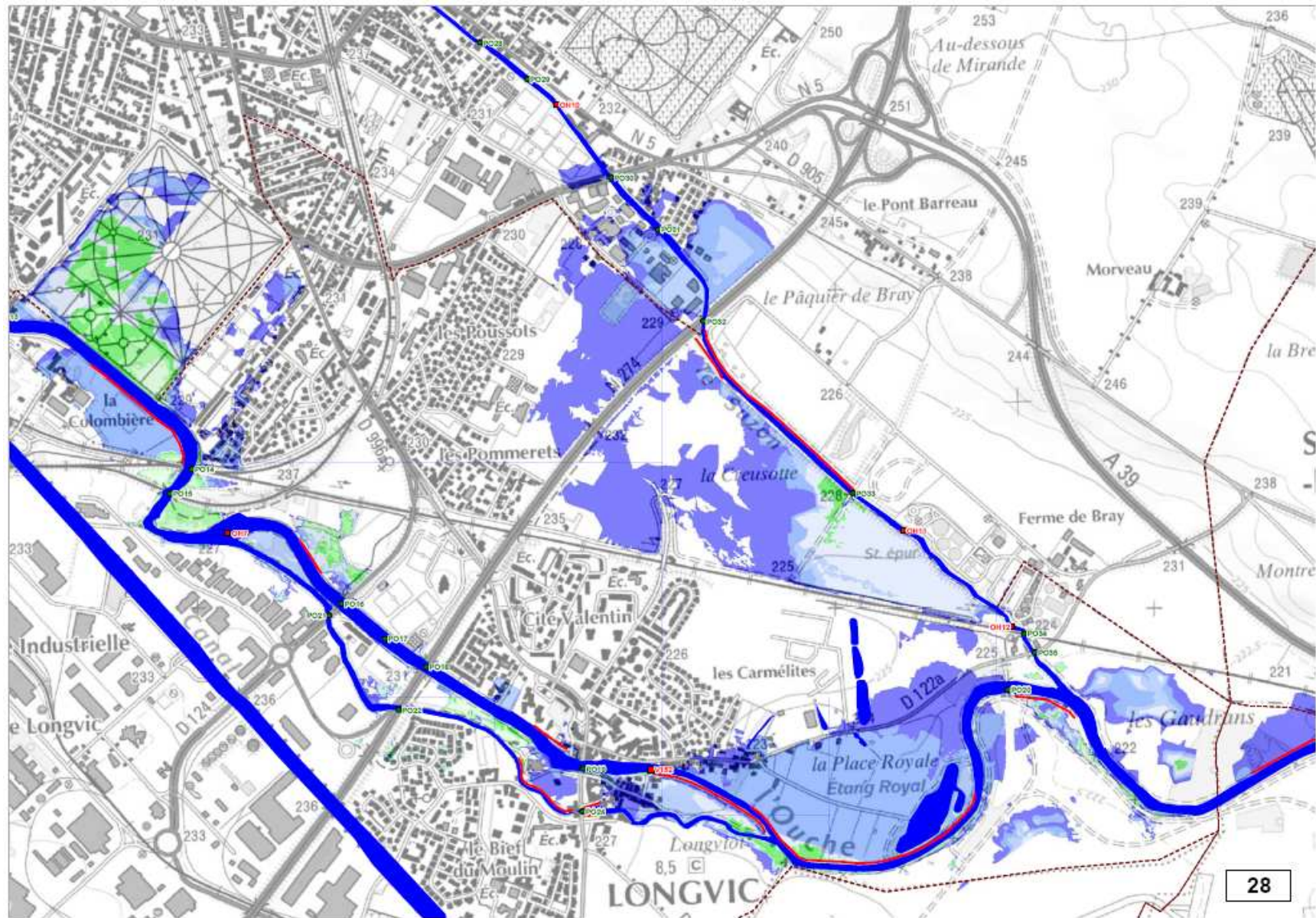


SAGE du bassin versant de l'Ouche – PAGD – Annexes.





SAGE du bassin versant de l'Ouche – PAGD – Annexes.



SAGE du bassin versant de l'Ouche – PAGD – Annexes.